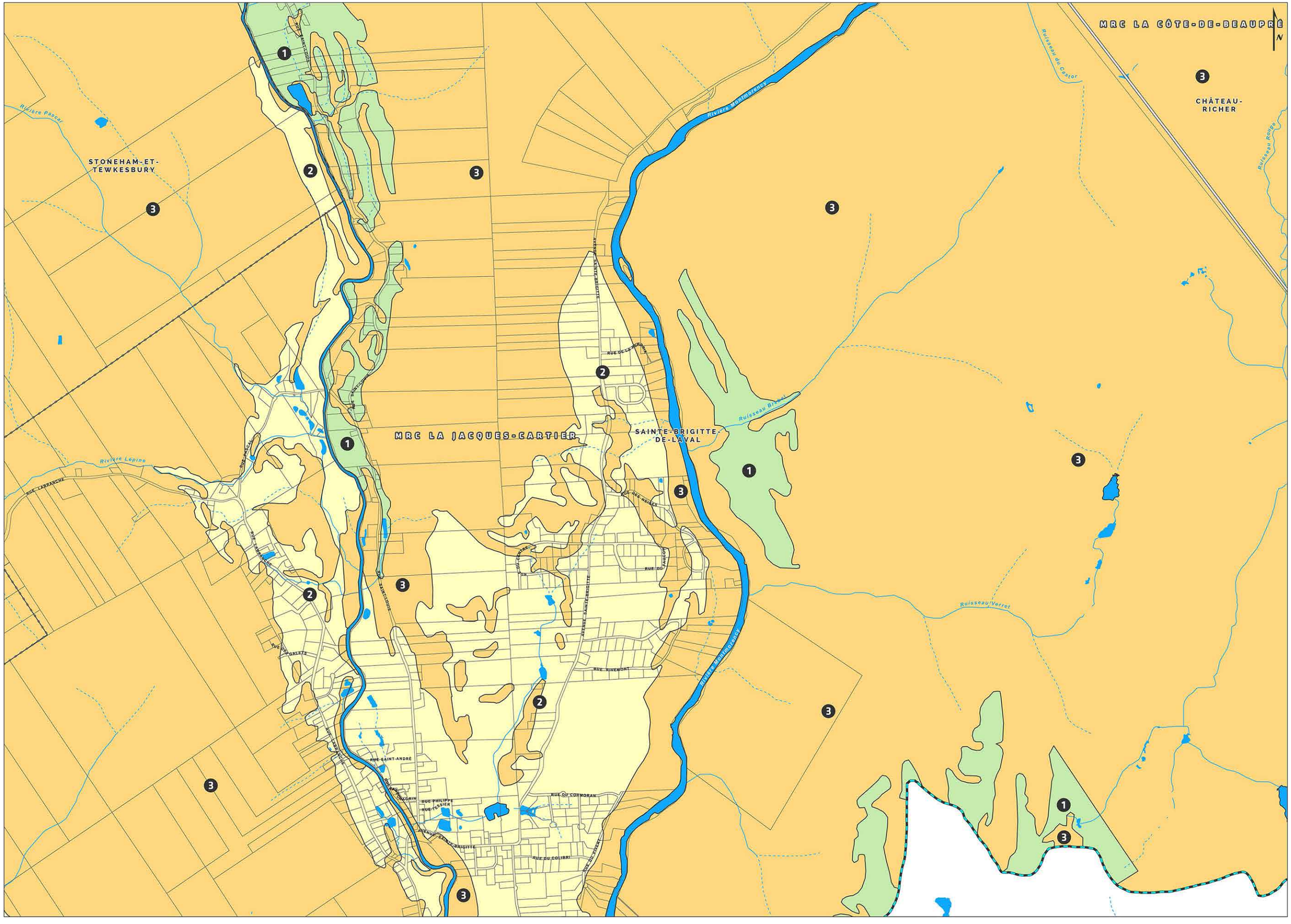

Communauté métropolitaine de Québec

RÈGLEMENT NO 2016-74 VISANT À IMPOSER DES RESTRICTIONS SUPPLÉMENTAIRES AUX INTERVENTIONS HUMAINES DANS LES BASSINS VERSANTS DES PRISES D'EAU DE LA VILLE DE QUÉBEC INSTALLÉES DANS LA RIVIÈRE SAINT-CHARLES ET LA RIVIÈRE MONTMORENCY

ANNEXE 3
SECTEURS DE VULNÉRABILITÉ

CARTE 11

Limites administratives

- Municipalité
- Municipalité régionale de comté (MRC)
- Communauté métropolitaine de Québec (CMQ)

Hydrographie

- Cours d'eau
- Cours d'eau intermittent
- Plans et cours d'eau

Réseau routier

- Autoroute
- Route nationale ou régionale

- Rôle d'évaluation
- Bassin versant de prise d'eau

Secteurs de vulnérabilité

- 1
- 2
- 2S
- 3
- 4

1:10 000

250 125 0 250

Mètres

Datum et projection
NAD 83, MTM fuseau 7

Sources :
Ministère de l'Énergie et des Ressources naturelles (MERN), 2001-2014
Communauté métropolitaine de Québec, 2013-2016
Ville de Québec, 2014
MRC La Jacques-Cartier, 2013
MRC La Côte-de-Beaupré, 2012

© Communauté métropolitaine de Québec
Réalisé le 2016-03-08
Nom du document: H:\Geoprox\GI\SI\Projets_mxd\RCI\
RCI Bassin versant\RCI_2016-XX\2016_XX\Legal\Annexe3\Carte11.mxd

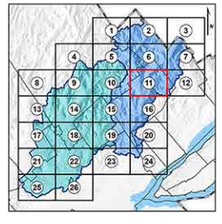

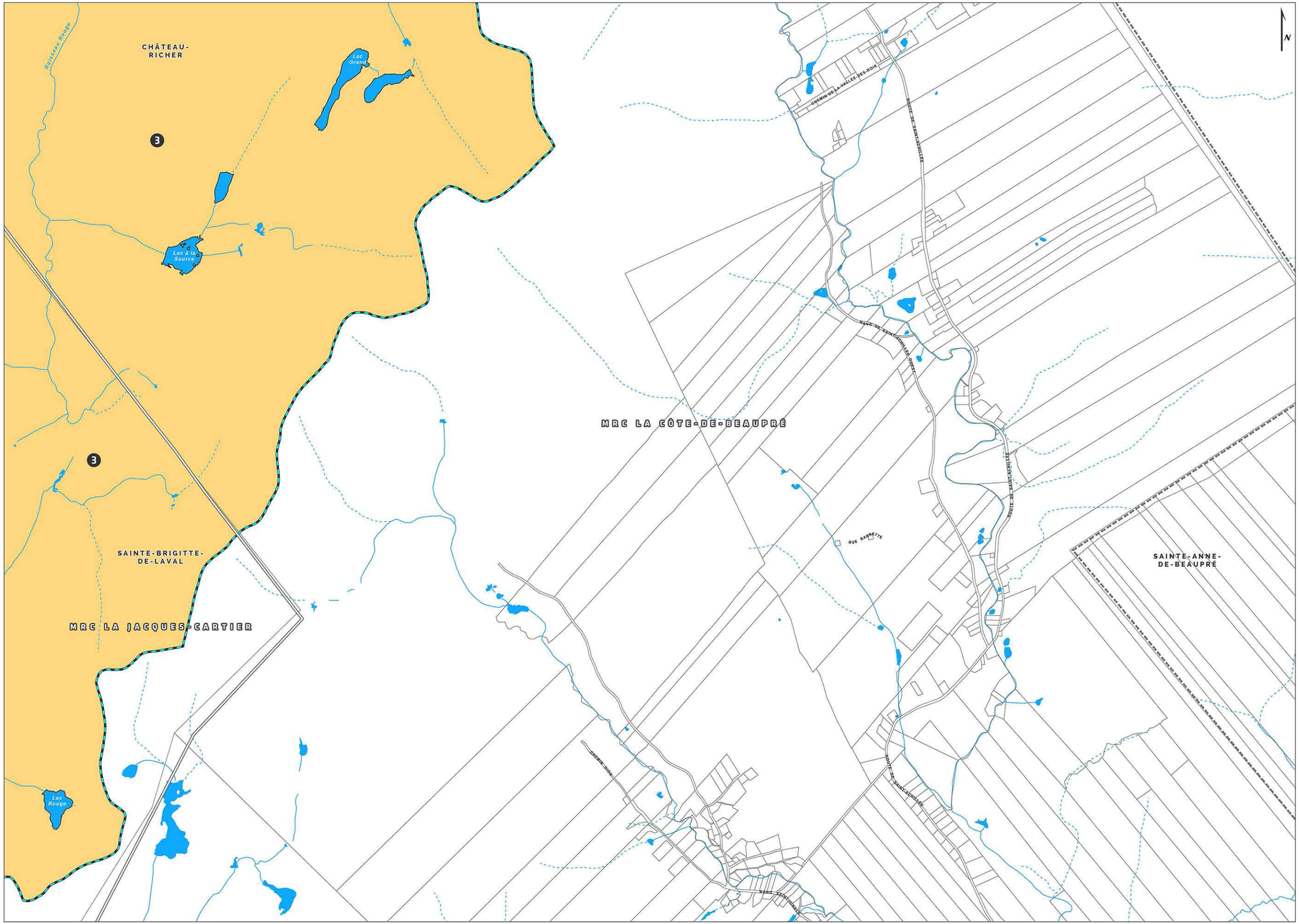

Communauté métropolitaine de Québec

RÈGLEMENT NO 2016-74 VISANT À IMPOSER DES RESTRICTIONS SUPPLÉMENTAIRES AUX INTERVENTIONS HUMAINES DANS LES BASSINS VERSANTS DES PRISES D'EAU DE LA VILLE DE QUÉBEC INSTALLÉES DANS LA RIVIÈRE SAINT-CHARLES ET LA RIVIÈRE MONTMORENCY

ANNEXE 3
SECTEURS DE VULNÉRABILITÉ

CARTE 12

Limites administratives

- Municipalité
- Municipalité régionale de comté (MRC)
- Communauté métropolitaine de Québec (CMQ)

Hydrographie

- Cours d'eau
- Cours d'eau intermittent
- Plans et cours d'eau

Réseau routier

- Autoroute
- Route nationale ou régionale

- Rôle d'évaluation
- Bassin versant de prise d'eau

Secteurs de vulnérabilité

- 1
- 2
- 2S
- 3
- 4

1:10 000

250 125 0 250

Mètres

Datum et projection
NAD 83, MTM fuseau 7

Sources :
Ministère de l'Énergie et des Ressources naturelles (MERN), 2001-2014
Communauté métropolitaine de Québec, 2013-2016
Ville de Québec, 2014
MRC La Jacques-Cartier, 2013
MRC La Côte-de-Beaupré, 2012

© Communauté métropolitaine de Québec
Réalisé le 2016-03-08
Nom du document: H:\Geoprod\GIS\Projets_mxd\RCI\
RCI Bassin versant\RCI_2016-XX\2016_XX\Legal\Annexe3\Carte12.mxd

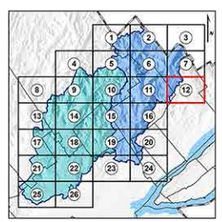

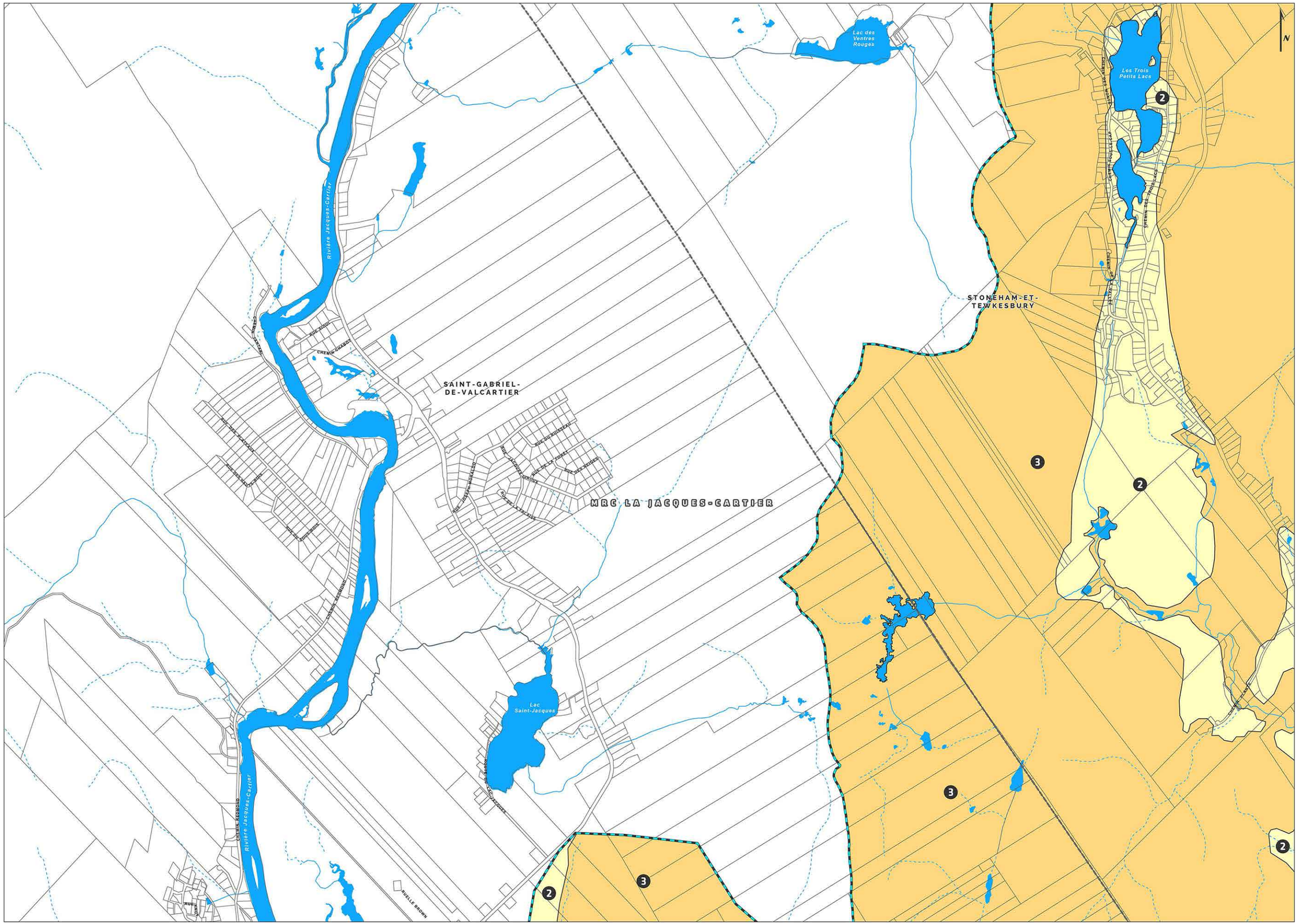

Communauté métropolitaine de Québec

RÈGLEMENT NO 2016-74 VISANT À IMPOSER DES RESTRICTIONS SUPPLÉMENTAIRES AUX INTERVENTIONS HUMAINES DANS LES BASSINS VERSANTS DES PRISES D'EAU DE LA VILLE DE QUÉBEC INSTALLÉES DANS LA RIVIÈRE SAINT-CHARLES ET LA RIVIÈRE MONTMORENCY

ANNEXE 3
SECTEURS DE VULNÉRABILITÉ

CARTE 13

Limites administratives

- Municipalité
- Municipalité régionale de comté (MRC)
- Communauté métropolitaine de Québec (CMQ)

Hydrographie

- Cours d'eau
- Cours d'eau intermittent
- Plans et cours d'eau

Réseau routier

- Autoroute
- Route nationale ou régionale

- Rôle d'évaluation
- Bassin versant de prise d'eau

Secteurs de vulnérabilité

- 1
- 2
- 2S
- 3
- 4

1:10 000

250 125 0 250

Mètres

Datum et projection
NAD 83, MTM fuseau 7

Sources :
Ministère de l'Énergie et des Ressources naturelles (MERN), 2001-2014
Communauté métropolitaine de Québec, 2013-2016
Ville de Québec, 2014
MRC La Jacques-Cartier, 2013
MRC La Côte-de-Beaupré, 2012

© Communauté métropolitaine de Québec
Réalisé le 2016-03-08
Nom du document: H:\Geoprod\GIS\Projets_mxd\RCI\
RCI Bassin versant\RCI_2016-XX\2016_XX\Legal\Annexe3\Carte13.mxd

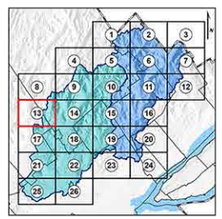

Communauté métropolitaine de Québec

RÈGLEMENT NO 2016-74 VISANT À IMPOSER DES RESTRICTIONS SUPPLÉMENTAIRES AUX INTERVENTIONS HUMAINES DANS LES BASSINS VERSANTS DES PRISES D'EAU DE LA VILLE DE QUÉBEC INSTALLÉES DANS LA RIVIÈRE SAINT-CHARLES ET LA RIVIÈRE MONTMORENCY

ANNEXE 3
SECTEURS DE VULNÉRABILITÉ

CARTE 14

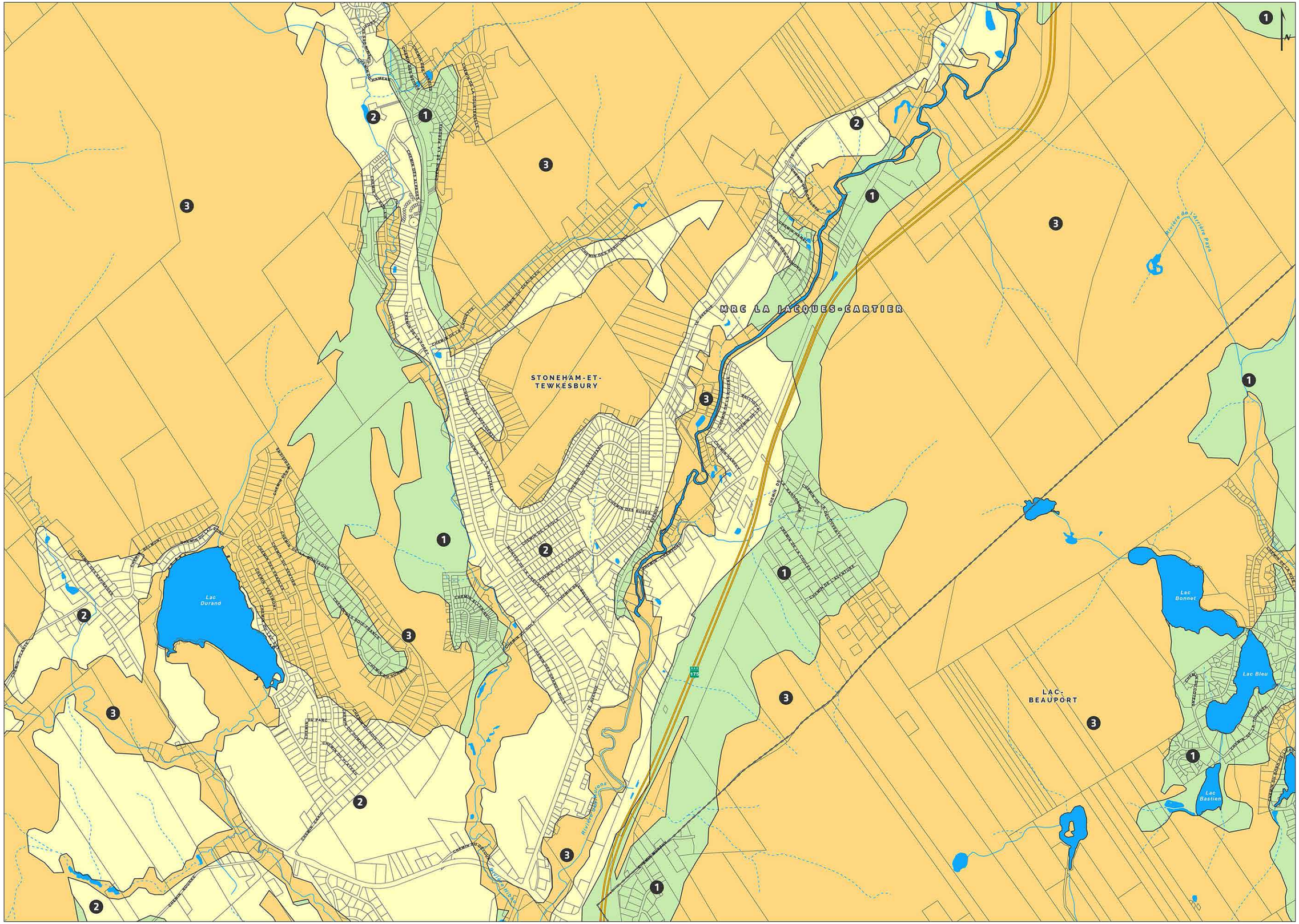
MRC LA JACQUES-CARTIER
STONEHAM-ET-TEWKESBURY
LAC-BEAUPORT
Lac Durand
Lac Bonnet
Lac Bleu
Lac Bastien
Rivière de l'Arrière Pays
Rivière Nelson
Rivière Jacques-Cartier
Ruisseau Nelson
Ruisseau Jacques-Cartier
CHEMIN DES ÉCORCES
CHEMIN DE LA FERRONNIÈRE
CHEMIN DE LA FOURCHE
CHEMIN DES ÉCORCES
CHEMIN DES PAPILLONS
CHEMIN DU PARC
CHEMIN DE LA CHUTE
CHEMIN DES RUISSEAUX
CHEMIN DE LA CHUTE
CHEMIN DE LA CHUTE
CHEMIN DES ÉCORCES
CHEMIN DE LA CHUTE
CHEMIN DE LA CHUTE
CHEMIN DE LA CHUTE

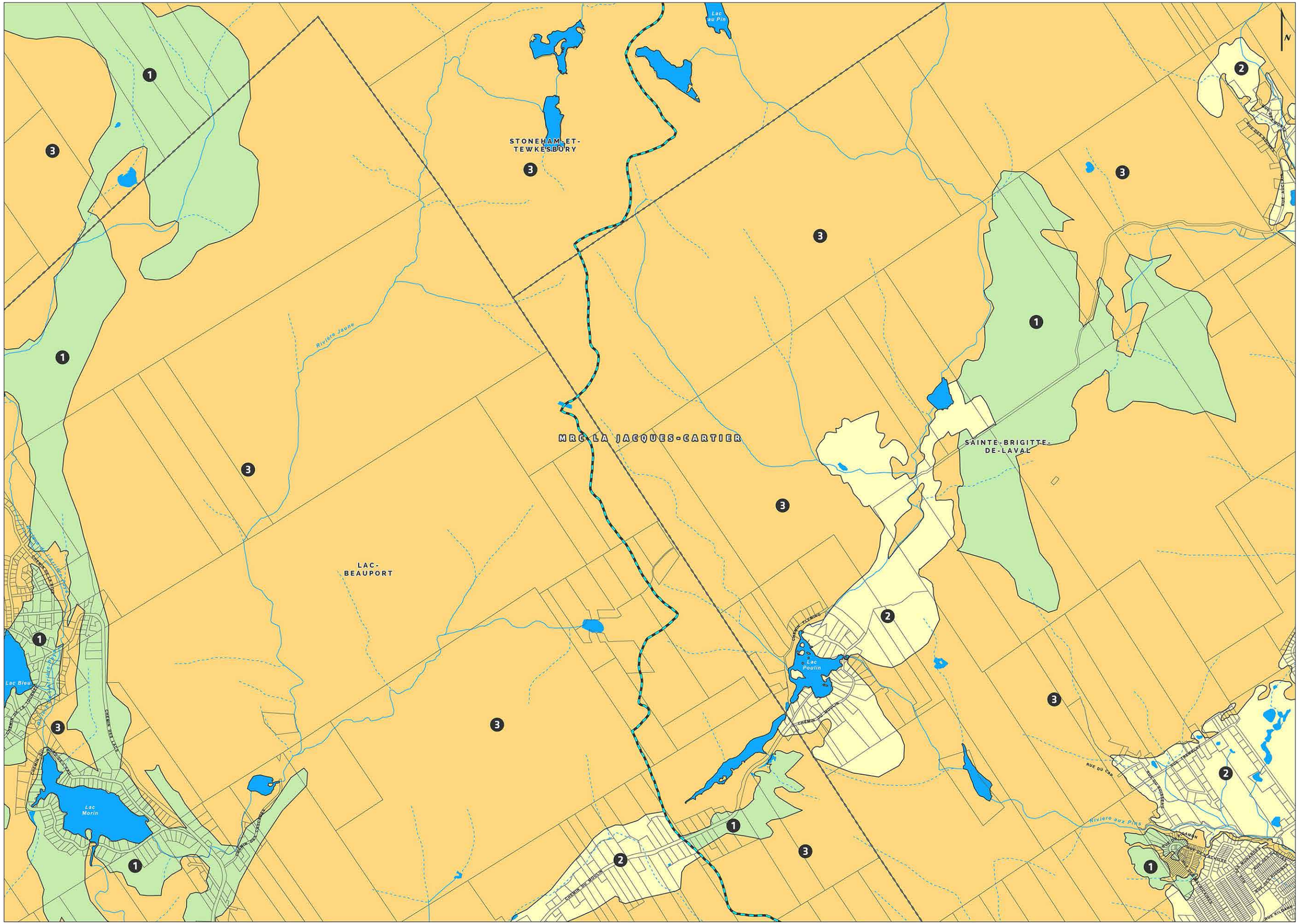

Communauté métropolitaine de Québec

RÈGLEMENT NO 2016-74 VISANT À IMPOSER DES RESTRICTIONS SUPPLÉMENTAIRES AUX INTERVENTIONS HUMAINES DANS LES BASSINS VERSANTS DES PRISES D'EAU DE LA VILLE DE QUÉBEC INSTALLÉES DANS LA RIVIÈRE SAINT-CHARLES ET LA RIVIÈRE MONTMORENCY

ANNEXE 3
SECTEURS DE VULNÉRABILITÉ

CARTE 15

Limites administratives

- Municipalité
- Municipalité régionale de comté (MRC)
- Communauté métropolitaine de Québec (CMQ)

Hydrographie

- Cours d'eau
- Cours d'eau intermittent
- Plans et cours d'eau

Réseau routier

- Autoroute
- Route nationale ou régionale

- Rôle d'évaluation
- Bassin versant de prise d'eau

Secteurs de vulnérabilité

- 1
- 2
- 2S
- 3
- 4

1:10 000

250 125 0 250

Mètres

Datum et projection
NAD 83, MTM fuseau 7

Sources :
Ministère de l'Énergie et des Ressources naturelles (MERN), 2001-2014
Communauté métropolitaine de Québec, 2013-2016
Ville de Québec, 2014
MRC La Jacques-Cartier, 2013
MRC La Côte-de-Beaupré, 2012
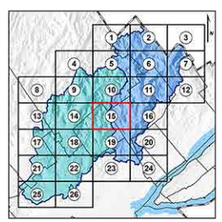
© Communauté métropolitaine de Québec
Réalisé le 2016-03-08
Nom du document: H:\Geoprox\GIS\Projets_mxd\RCI\
RCI Bassin versant\RCI_2016-XX\2016_XX\Legal\Annexe3\Carte15.mxd