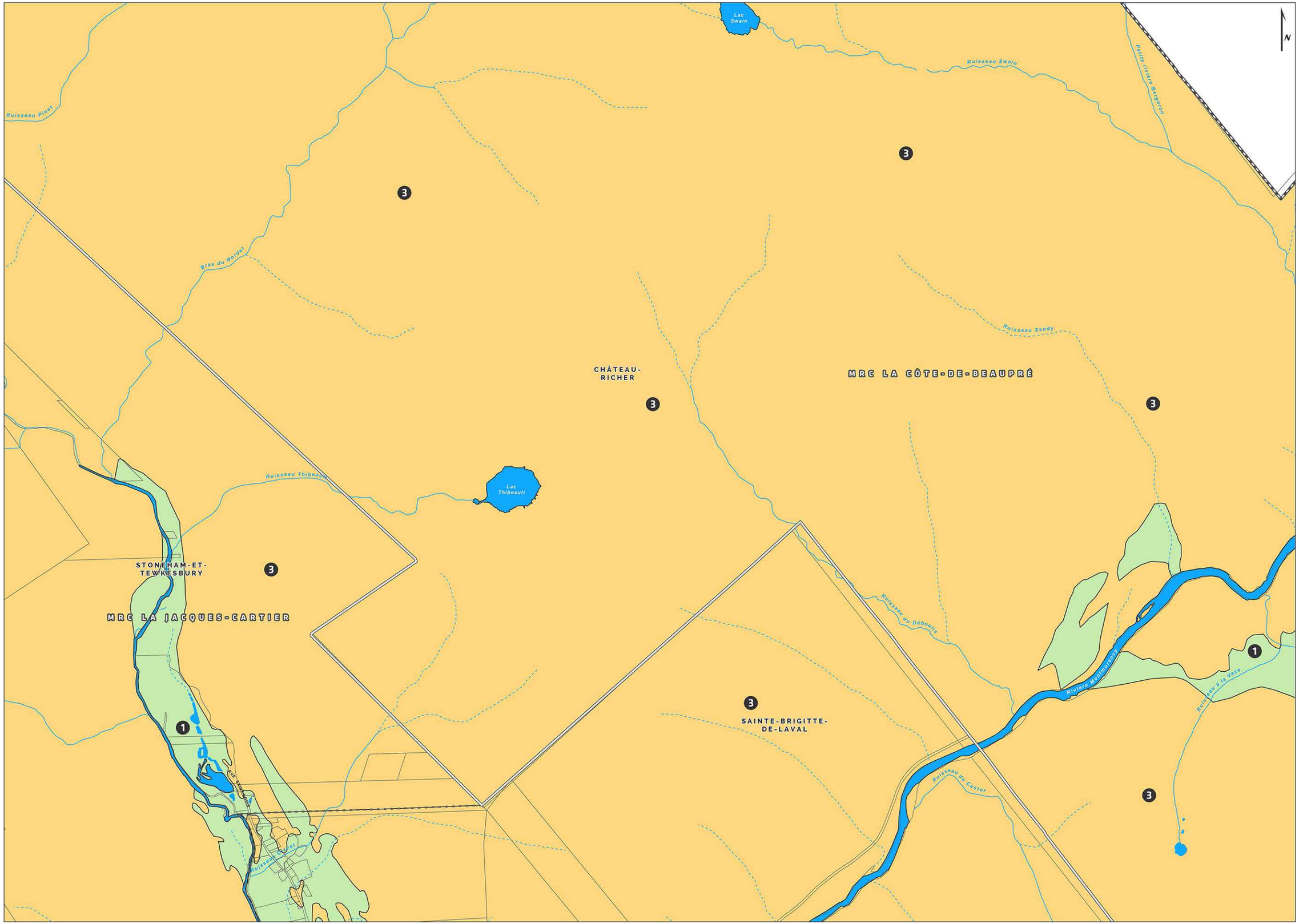

Communauté métropolitaine de Québec

RÈGLEMENT NO 2016-74 VISANT À IMPOSER DES RESTRICTIONS SUPPLÉMENTAIRES AUX INTERVENTIONS HUMAINES DANS LES BASSINS VERSANTS DES PRISES D'EAU DE LA VILLE DE QUÉBEC INSTALLÉES DANS LA RIVIÈRE SAINT-CHARLES ET LA RIVIÈRE MONTMORENCY

ANNEXE 3
SECTEURS DE VULNÉRABILITÉ

CARTE 6

Limites administratives

- Municipalité
- Municipalité régionale de comté (MRC)
- Communauté métropolitaine de Québec (CMQ)

Hydrographie

- Cours d'eau
- Cours d'eau intermittent
- Plans et cours d'eau

Réseau routier

- Autoroute
- Route nationale ou régionale

- Rôle d'évaluation
- Bassin versant de prise d'eau

Secteurs de vulnérabilité

- 1
- 2
- 2S
- 3
- 4

1:10 000

250 125 0 250

Mètres

Datum et projection
NAD 83, MTM fuseau 7

Sources :
Ministère de l'Énergie et des Ressources naturelles (MERN), 2001-2014
Communauté métropolitaine de Québec, 2013-2016
Ville de Québec, 2014
MRC La Jacques-Cartier, 2013
MRC La Côte-de-Beaupré, 2012

© Communauté métropolitaine de Québec
Réalisé le 2016-03-08
Nom du document: H:\Geoprod\GIS\Projets_mxd\RCI\
RCI Bassin versant\RCI_2016-XX\2016_XX\Legal\Annexe3\Carte6.mxd

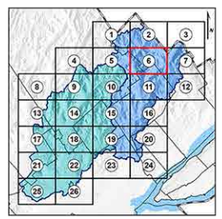

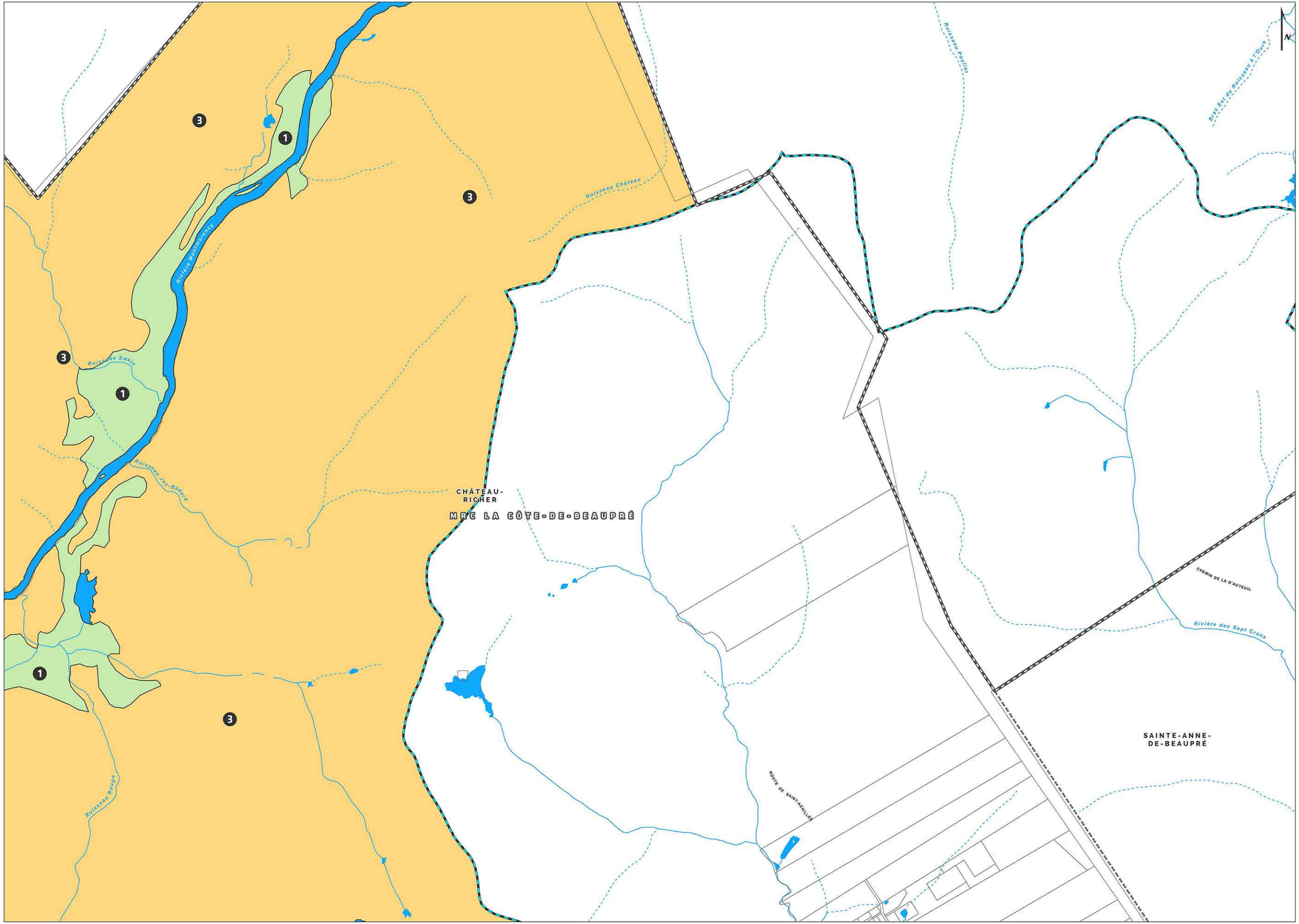

Communauté métropolitaine de Québec

RÈGLEMENT NO 2016-74 VISANT À IMPOSER DES RESTRICTIONS SUPPLÉMENTAIRES AUX INTERVENTIONS HUMAINES DANS LES BASSINS VERSANTS DES PRISES D'EAU DE LA VILLE DE QUÉBEC INSTALLÉES DANS LA RIVIÈRE SAINT-CHARLES ET LA RIVIÈRE MONTMORENCY

ANNEXE 3
SECTEURS DE VULNÉRABILITÉ

CARTE 7

Limites administratives

- Municipalité
- Municipalité régionale de comté (MRC)
- Communauté métropolitaine de Québec (CMQ)

Hydrographie

- Cours d'eau
- Cours d'eau intermittent
- Plans et cours d'eau

Réseau routier

- Autoroute
- Route nationale ou régionale

- Rôle d'évaluation
- Bassin versant de prise d'eau

Secteurs de vulnérabilité

- 1
- 2
- 2S
- 3
- 4

1:10 000

250 125 0 250

Mètres

Datum et projection
NAD 83, MTM fuseau 7

Sources :
Ministère de l'Énergie et des Ressources naturelles (MERN), 2001-2014
Communauté métropolitaine de Québec, 2013-2016
Ville de Québec, 2014
MRC La Jacques-Cartier, 2013
MRC La Côte-de-Beaupré, 2012

© Communauté métropolitaine de Québec
Réalisé le 2016-03-08
Nom du document: H:\Geoprost\GIS\Projets_mxd\RCI\
RCI Bassin versant\RCI_2016-XX\2016_XX\Legal\Annexe3\Carte7.mxd

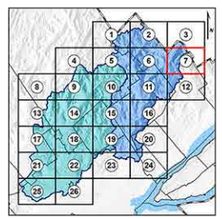

Communauté métropolitaine de Québec

RÈGLEMENT NO 2016-74 VISANT À IMPOSER DES RESTRICTIONS SUPPLÉMENTAIRES AUX INTERVENTIONS HUMAINES DANS LES BASSINS VERSANTS DES PRISES D'EAU DE LA VILLE DE QUÉBEC INSTALLÉES DANS LA RIVIÈRE SAINT-CHARLES ET LA RIVIÈRE MONTMORENCY

ANNEXE 3
SECTEURS DE VULNÉRABILITÉ

CARTE 8

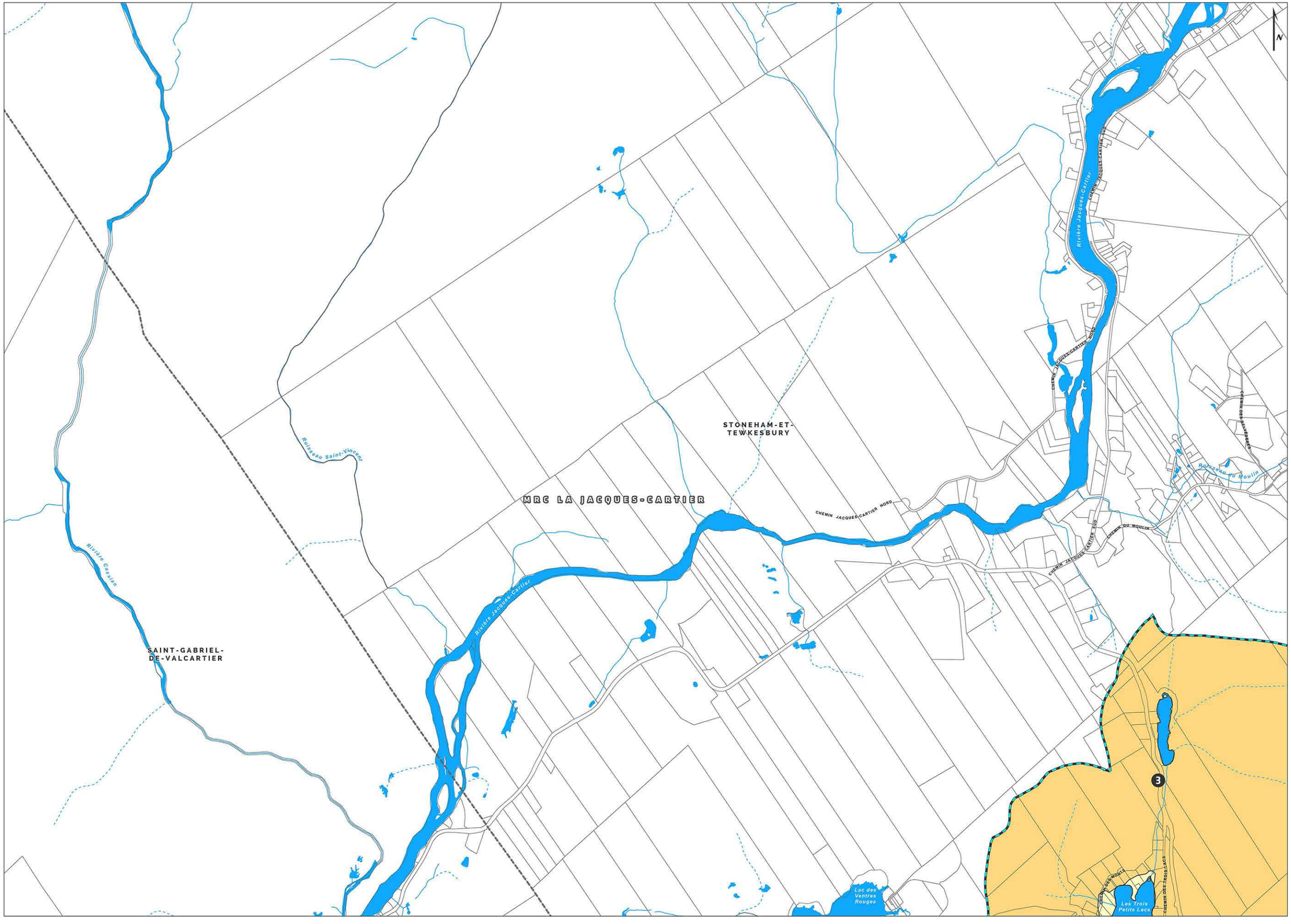

Limites administratives

- Municipalité
- Municipalité régionale de comté (MRC)
- Communauté métropolitaine de Québec (CMQ)

Hydrographie

- Cours d'eau
- Cours d'eau intermittent
- Plans et cours d'eau

Réseau routier

- 73 Autoroute
- 175 Route nationale ou régionale

Rôle d'évaluation

Bassin versant de prise d'eau

Secteurs de vulnérabilité

- 1
- 2
- 2S
- 3
- 4

1:10 000

250 125 0 250

Mètres

Datum et projection
NAD 83, MTM fuseau 7

Sources :
Ministère de l'Énergie et des Ressources naturelles (MERN), 2001-2014
Communauté métropolitaine de Québec, 2013-2016
Ville de Québec, 2014
MRC La Jacques-Cartier, 2013
MRC La Côte-de-Beaupré, 2012

© Communauté métropolitaine de Québec
Réalisé le 2016-03-08
Nom du document: H:\Geoprox\GIS\Projets_mxd\RCI\
RCI Bassin versant\RCI_2016-XX\2016_XX\Legal\Annexe3\Carte8.mxd

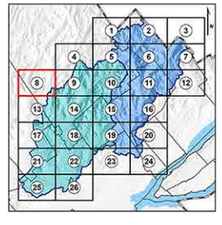

Communauté métropolitaine de Québec

RÈGLEMENT NO 2016-74 VISANT À IMPOSER DES RESTRICTIONS SUPPLÉMENTAIRES AUX INTERVENTIONS HUMAINES DANS LES BASSINS VERSANTS DES PRISES D'EAU DE LA VILLE DE QUÉBEC INSTALLÉES DANS LA RIVIÈRE SAINT-CHARLES ET LA RIVIÈRE MONTMORENCY

ANNEXE 3
SECTEURS DE VULNÉRABILITÉ

CARTE 9

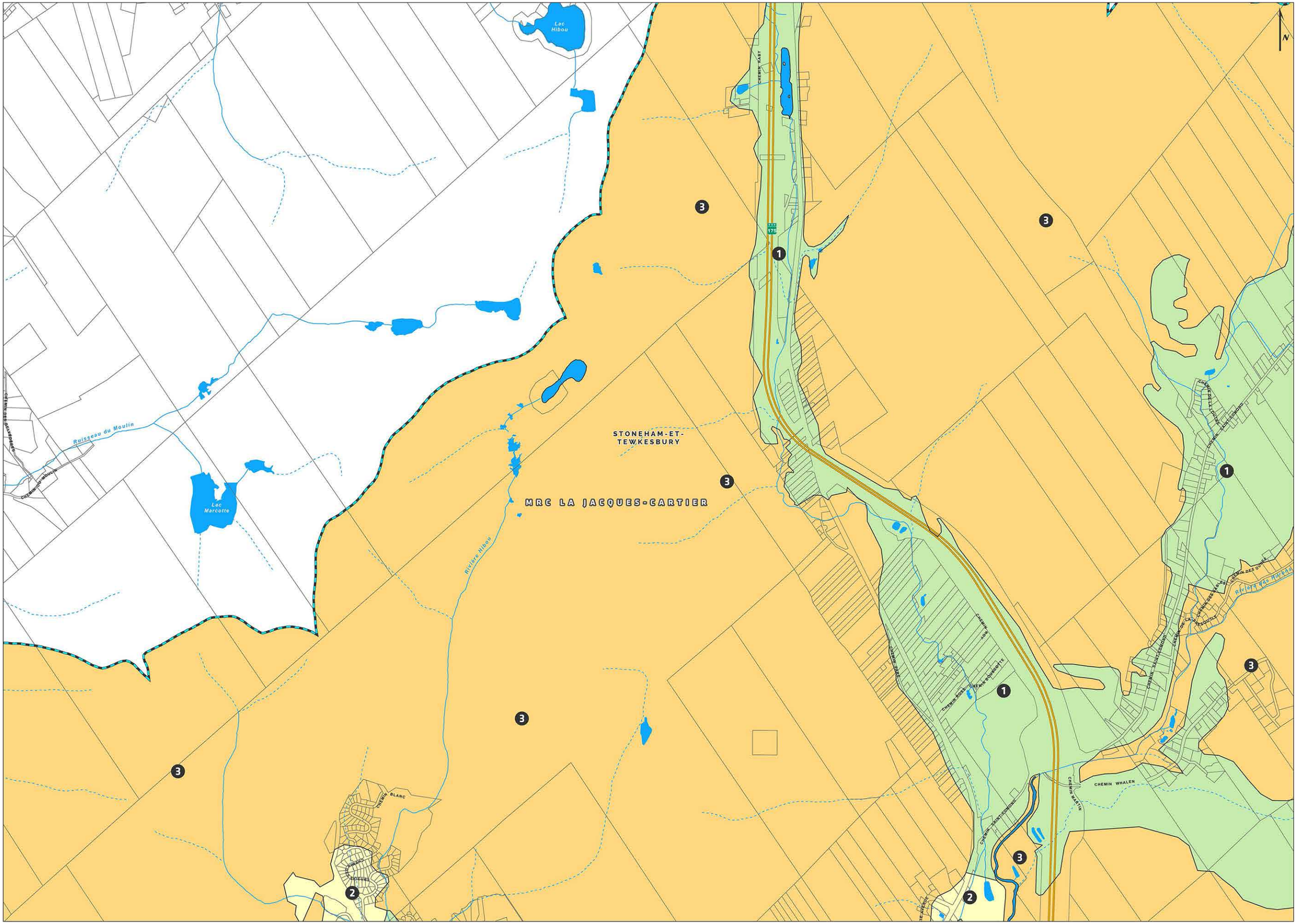

Limites administratives

- Municipalité
- Municipalité régionale de comté (MRC)
- Communauté métropolitaine de Québec (CMQ)

Hydrographie

- Cours d'eau
- Cours d'eau intermittent
- Plans et cours d'eau

Réseau routier

- Autoroute
- Route nationale ou régionale

- Rôle d'évaluation
- Bassin versant de prise d'eau

Secteurs de vulnérabilité

- 1
- 2
- 2S
- 3
- 4

1:10 000

250 125 0 250

Mètres

Datum et projection
NAD 83, MTM fuseau 7

Sources :
Ministère de l'Énergie et des Ressources naturelles (MERN), 2001-2014
Communauté métropolitaine de Québec, 2013-2016
Ville de Québec, 2014
MRC La Jacques-Cartier, 2013
MRC La Côte-de-Beaupré, 2012

© Communauté métropolitaine de Québec
Réalisé le 2016-03-08
Nom du document: H:\Geoprod\GIS\Projets_mxd\RCI\
RCI Bassin versant\RCI_2016-XX\2016_XX\Legal\Annexe3\Carte9.mxd

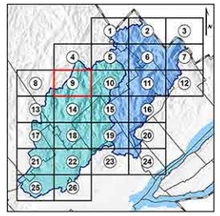

Communauté métropolitaine de Québec

RÈGLEMENT NO 2016-74 VISANT À IMPOSER DES RESTRICTIONS SUPPLÉMENTAIRES AUX INTERVENTIONS HUMAINES DANS LES BASSINS VERSANTS DES PRISES D'EAU DE LA VILLE DE QUÉBEC INSTALLÉES DANS LA RIVIÈRE SAINT-CHARLES ET LA RIVIÈRE MONTMORENCY

ANNEXE 3
SECTEURS DE VULNÉRABILITÉ

CARTE 10

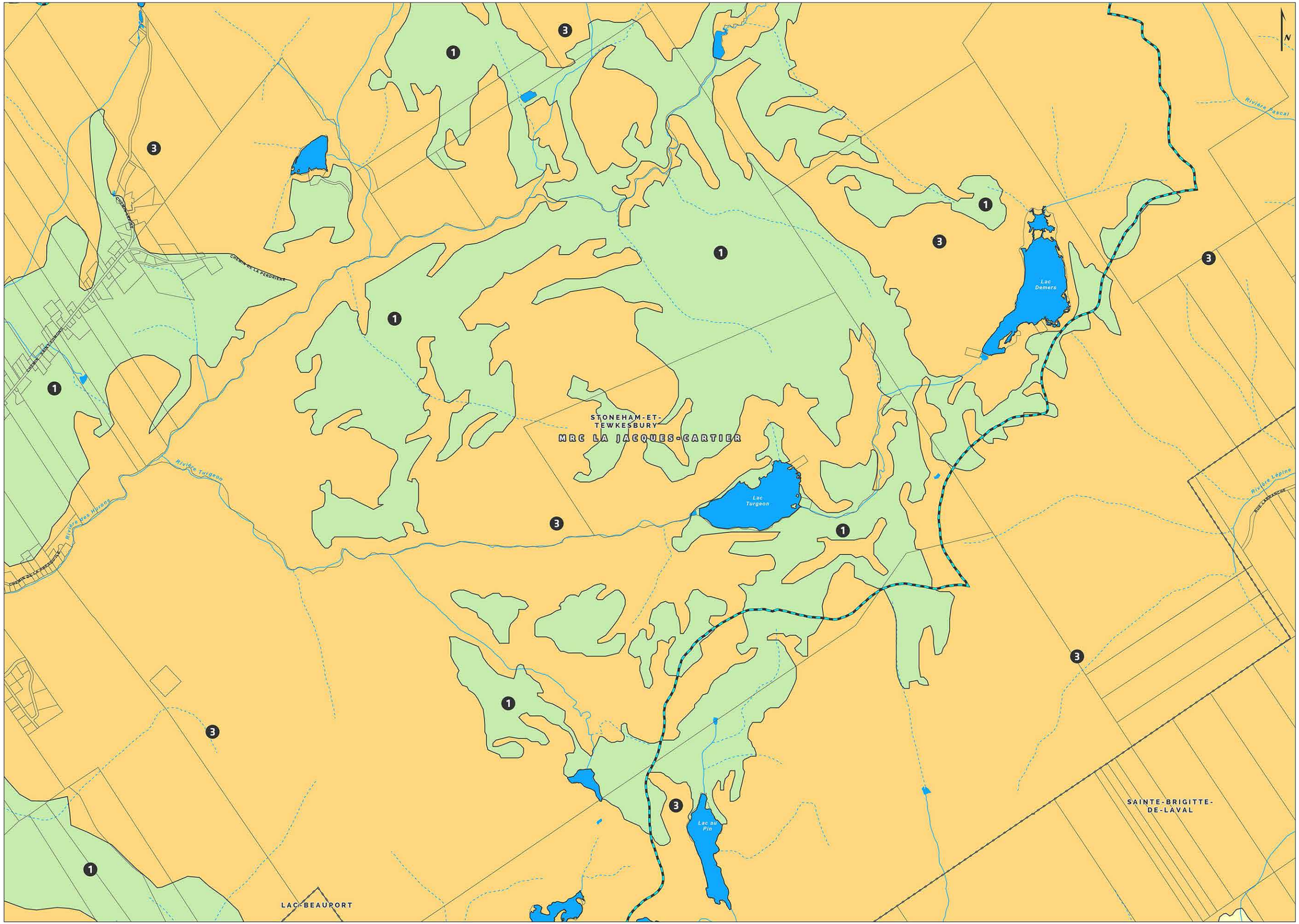

Limites administratives

- Municipalité
- Municipalité régionale de comté (MRC)
- Communauté métropolitaine de Québec (CMQ)

Hydrographie

- Cours d'eau
- Cours d'eau intermittent
- Plans et cours d'eau

Réseau routier

- Autoroute
- Route nationale ou régionale

- Rôle d'évaluation
- Bassin versant de prise d'eau

Secteurs de vulnérabilité

- 1
- 2
- 2S
- 3
- 4

1:10 000

250 125 0 250

Mètres

Datum et projection
NAD 83, MTM fuseau 7

Sources :
Ministère de l'Énergie et des Ressources naturelles (MERN), 2001-2014
Communauté métropolitaine de Québec, 2013-2016
Ville de Québec, 2014
MRC La Jacques-Cartier, 2013
MRC La Côte-de-Beaupré, 2012
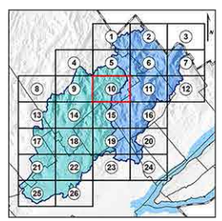
© Communauté métropolitaine de Québec
Réalisé le 2016-03-08
Nom du document: H:\Geoprod\GIS\Projets_mxd\RCI\
RCI Bassin versant\RCI_2016-XX\2016_XX\Legal\Annexe3\Carte10.mxd