

**RÈGLEMENT NO 2016-74 VISANT  
À IMPOSER DES RESTRICTIONS  
SUPPLÉMENTAIRES AUX  
INTERVENTIONS HUMAINES DANS  
LES BASSINS VERSANTS DES  
PRISES D'EAU DE LA VILLE DE  
QUÉBEC INSTALLÉES DANS LA  
RIVIÈRE SAINT-CHARLES ET  
LA RIVIÈRE MONTMORENCY**



ANNEXE 3  
SECTEURS DE VULNÉRABILITÉ

INDEX

Limites administratives

-  Municipalité
-  MRC
-  CMQ

Réseau routier

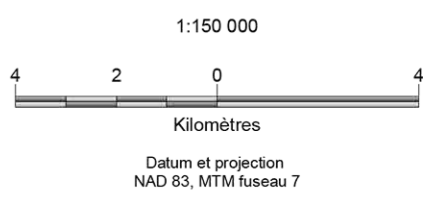
-  Autoroute
-  Route nationale ou régionale

Plans et cours d'eau

-  Plans et cours d'eau
-  Rivière Saint-Charles
-  Rivière Montmorency

Bassin versant de prise d'eau

-  Numéro de carte



Sources :  
Ministère de l'Énergie et des Ressources naturelles, 2001-2014  
Communauté métropolitaine de Québec, 2013-2016  
Ville de Québec, 2014  
MRC La Jacques-Cartier, 2013  
MRC La Côte-de-Beaupré, 2012

© Communauté métropolitaine de Québec  
Réalisé le 2016-03-08  
Nom du document: H:\Geopros\GIS\Projets\_mxd\RCI\  
RCI Bassin versant\RCI\_2016-XX\2016\_XX\Legal\Annexe3\  
Index.mxd

