ABROGÉ

Schéma d'aménagement

Zones à risque d'inondation

Carte annexe J Feuillet 1105-2

VILLE DE QUÉBEC
Service de l'aménagement du territoire

Règlement no : R.A.V.Q. 479
Adopté le :
Entrée en vigueur le :

Zone inondable de grand courant (0-20 ans)
Zone inondable de faible courant (20-100 ans)

QUÉBEC
RIVIÈRE SAINT-CHARLES

ÉCHELLE 1:2 000 SCALE

Projection Mercator Transverse Modifiée, fuseau 7
Surface de référence: ellipsoïde de Clarke, 1866
Réseau géodésique: réseau unifié

Orographie: points cotés et courbes à équidistance de 0,5 mètre
Origine des altitudes: niveau moyen de la mer

Projet: 751-88
Photographie aérienne: 1:5000, 1987
Nomenclature géographique: Commission de toponymie

Note: Les toponymes entre parenthèses n'étaient pas reconnus par la Commission de toponymie en mars 1988

Modified Transverse Mercator Projection, zone 7
Reference surface: Clarke ellipsoid, 1866
Geodetic network: unified network

Orography: spot height and contour intervals of 0,5 metre
Altitude datum: mean sea level

Project: 751-88
Aerial photography: 1:5000, 1987
Geographical nomenclature: Commission de toponymie

Note: As of March 1988, place names in brackets had not been approved by the Commission de toponymie

TABLEAU D'ASSEMBLAGE
INDEX TO ADJOINING SHEETS

21L 14-020-1206
21L 14-020-1205
21L 14-020-1106
21L 14-020-1105
21L 14-020-1005

QUÉBEC
RIVIÈRE SAINT-CHARLES
21L 14-020-1105-2

21L 14-020-1105-2

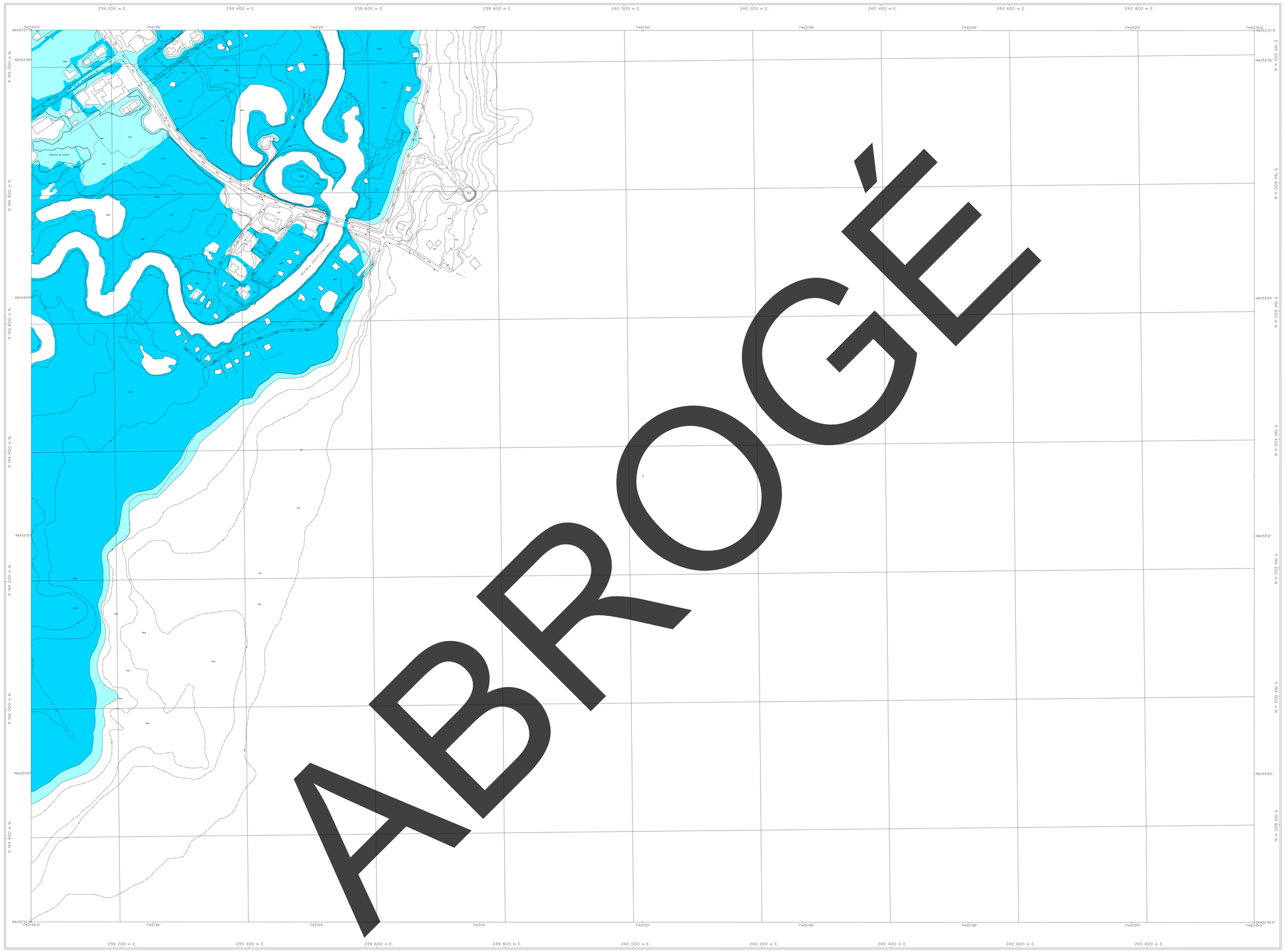

ABROGÉ

Schéma d'aménagement

Zones à risque d'inondation

Carte annexe J Feuillet 1106-2

VILLE DE QUÉBEC
Service de l'aménagement du territoire

Règlement no : R.A.V.Q. 479
Adopté le :
Entrée en vigueur le :

Zone inondable de grand courant (0-20 ans)
Zone inondable de faible courant (20-100 ans)

QUÉBEC
RIVIÈRE SAINT-CHARLES

ÉCHELLE 1:2 000 SCALE

Metre 0 50 100 150 200 250 300 Metres
Pied 0 200 400 600 800 1000 Feet

Projection Mercator Transverse Modifiée, fuseau 7
Surface de référence: ellipsoïde de Clarke, 1866
Réseau géodésique: réseau unifié

Orographie: points cotés et courbes à équidistance de 0,5 mètre
Origine des altitudes: niveau moyen de la mer

Projet: 751-88
Photographie aérienne: 1:5000, 1987
Nomenclature géographique: Commission de toponymie

Note: Les toponymes entre parenthèses n'étaient pas reconnus par la Commission de toponymie en mars 1988

Modified Transverse Mercator Projection, zone 7
Reference surface: Clarke ellipsoid, 1866
Geodetic network: unified network

Orography: spot height and contour intervals of 0,5 metre
Altitude datum: mean sea level

Project: 751-88
Aerial photography: 1:5000, 1987
Geographical nomenclature: Commission de toponymie

Note: As of March 1988, place names in brackets had not been approved by the Commission de toponymie

TABLEAU D'ASSEMBLAGE
INDEX TO ADJOINING SHEETS

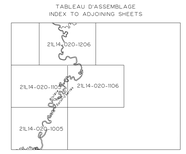

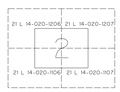

QUÉBEC
RIVIÈRE SAINT-CHARLES
21L 14-020-1106-2

21L 14-020-1106-2



Schéma d'aménagement

Zones à risque d'inondation

Carte annexe J Feuillet 1206-1

VILLE DE QUÉBEC
Service de l'aménagement du territoire

Règlement no : R.A.V.Q. 479
Adopté le :
Entrée en vigueur le :

Zone inondable de grand courant (0-20 ans)
Zone inondable de faible courant (20-100 ans)

QUÉBEC
RIVIÈRES SAINT-CHARLES ET JAUNE

ÉCHELLE 1:2 000 SCALE

Mètre 0 50 100 150 200 250 300 Mètres
Pied 0 200 400 600 800 1000 Feet

Projection Mercator Transverse Modifiée, fuseau 7
Surface de référence: ellipsoïde de Clarke, 1866
Réseau géodésique: réseau unifié

Orographie: points cotés et courbes à équidistance de 0,5 mètre
Origine des altitudes: niveau moyen de la mer

Projet: 751-88
Photographie aérienne: 1:5000, 1987
Nomenclature géographique: Commission de toponymie

Note: Les toponymes entre parenthèses n'étaient pas reconnus par la Commission de toponymie en mars 1988

Modified Transverse Mercator Projection, zone 7
Reference surface: Clarke ellipsoid, 1866
Geodetic network: unified network

Orography: spot height and contour intervals of 0,5 metre
Altitude datum: mean sea level

Project: 751-88
Aerial photography: 1:5000, 1987
Geographical nomenclature: Commission de toponymie

Note: As of March 1988, place names in brackets had not been approved by the Commission de toponymie

TABLEAU D'ASSEMBLAGE
INDEX TO ADJOINING SHEETS

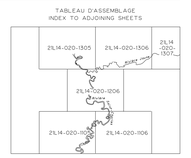

21 L 14-020-1306
21 L 14-020-1206

QUÉBEC
RIVIÈRES SAINT-CHARLES ET JAUNE
21L 14-020-1206-1

21L 14-020-1206-1

ABROGÉ

Schéma d'aménagement

Zones à risque d'inondation

Carte annexe J Feuillet 1306-2

VILLE DE QUÉBEC

Service de l'aménagement du territoire

Règlement no : R.A.V.Q. 479

Adopté le :

Entrée en vigueur le :

Zone inondable de grand courant (0-20 ans)

Zone inondable de faible courant (20-100 ans)

CHARLESBOURG
RIVIÈRE JAUNE

ÉCHELLE 1:2 000 SCALE

Projection Mercator Transverse Modifiée, fuseau 7
Surface de référence: ellipsoïde de Clarke, 1866
Réseau géodésique: réseau unifié

Orographie: points cotés et courbes à équidistance de 0,5 mètre
Origine des altitudes: niveau moyen de la mer

Projet: 751-88
Photographie aérienne: 1:5000, 1987
Nomenclature géographique: Commission de toponymie

Note: Les toponymes entre parenthèses n'étaient pas reconnus par la Commission de toponymie en mars 1988

Modified Transverse Mercator Projection, zone 7
Reference surface: Clarke ellipsoid, 1866
Geodetic network: unified network

Orography: spot height and contour intervals at 0,5 metre
Altitude datum: mean sea level

Project: 751-88
Aerial photography: 1:5000, 1987
Geographical nomenclature: Commission de toponymie

Note: As of March 1988, place names in brackets had not been approved by the Commission de toponymie

TABLEAU D'ASSEMBLAGE
INDEX TO ADJOINING SHEETS

21L14-020-1305 | 21L14-020-1306 | 21L14-020-1307
21L14-020-1206

21 L 14-020-1406 | 21 L 14-020-1407
21 L 14-020-1306 | 21 L 14-020-1307

CHARLESBOURG
RIVIÈRE JAUNE
21L 14-020-1306-2

21L 14-020-1306-2