GESTION INTÉGRÉE DU SAINT-LAURENT

ZONE DE QUÉBEC

ANNEXE CARTOGRAPHIQUE DU PORTRAIT - FÉVRIER 2026 -



TABLE DE
CONCERTATION RÉGIONALE
ZONE DE QUÉBEC
Pour une gestion intégrée du Saint-Laurent

CONTEXTE

TABLE DE CONCERTATION RÉGIONALE ZONE DE QUÉBEC

Carte 01

Invasion marine

MRC Portneuf
MRC La Jacques-Cartier
TNO Lac-Jacques-Cartier
MRC Charlevoix
MRC La Côte-de-Beaupré
TNO Sault-au-Cochon
Agglomération de Québec
MRC L'Île-d'Orléans
MRC Bellechasse
Lévis
MRC Montmagny
MRC Lotbinière
MRC La Nouvelle-Beauce

Limites administratives

- Municipalité
- MRC
- TCR

Réseau routier

- Autoroute, route nationale et régionale

Hydrographie

- Fleuve Saint-Laurent actuel

Niveau de l'invasion marine (mètres)

- 15
- 30
- 60
- 90
- 250

Communauté métropolitaine de Québec

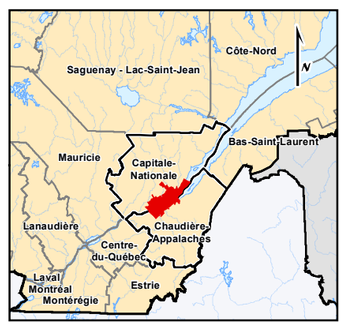

Sources :
Ministère de l'Énergie et des Ressources naturelles (MERN), 2001-2014
Communauté métropolitaine de Québec, 2013
Ministère du développement durable, Environnement et lutte contre les changements climatiques (MDDELCC), 2014

1:275 000

10 5 0 10
Kilomètres

Datum et projection
NAD 83, MTM fuseau 7

© Communauté métropolitaine de Québec
Réalisé le 2015-02-24
Nom du document: T:\Projet_mxd_production\LeFleuve\01_InvasionMarine.mxd

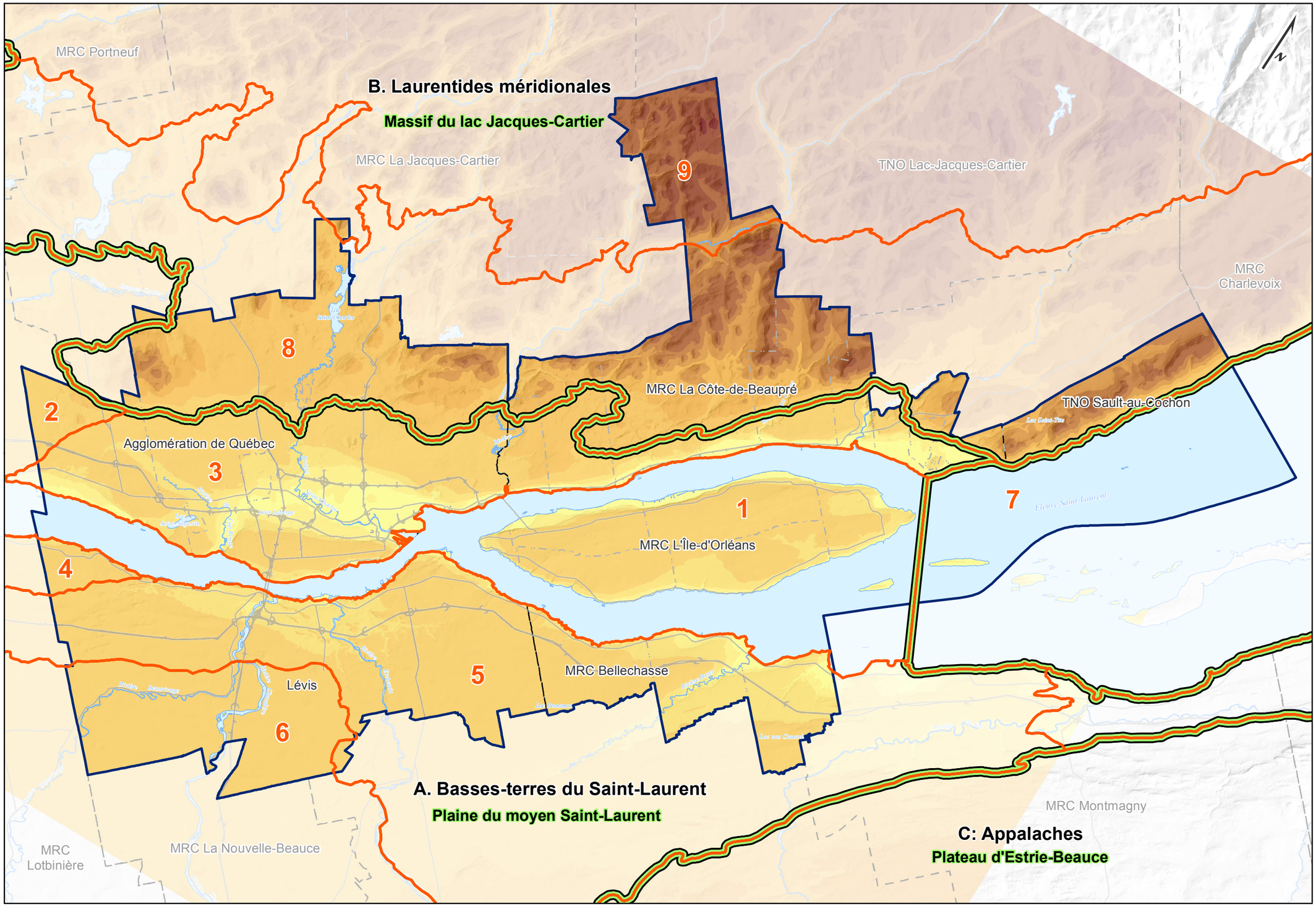

TABLE DE CONCERTATION RÉGIONALE ZONE DE QUÉBEC

Carte 02

Ensembles physiographiques

Limites administratives

- Municipalité
- MRC
- TCR

Réseau routier

- Autoroute, route nationale et régionale

Hydrographie

- Plans et cours d'eau

Altitude (mètres)

- 0 - 15
- 16 - 30
- 31 - 60
- 61 - 150
- 151 - 250
- 251 - 350
- 351 - 450
- 451 - 550
- 551 - 750
- 751 - 950
- 951 - 2 002

Ensemble physiographique / paysage régional

1. Estuaire fluvial d'eau douce du Saint-Laurent
2. Plaine de Saint-Raymond / Pont-Rouge
3. Terrasses de Cap-Rouge / Beaupré
4. Plaine de Lotbinière
5. Plaine de Bellechasse
6. Plaine de Manseau / Saint-Gilles
7. Estuaire moyen du Saint-Laurent
8. Premier contrefort des Laurentides
9. Plateau et vallées de la réserve faunique des Laurentides

- Région naturelle
- Province naturelle

Communauté métropolitaine de Québec

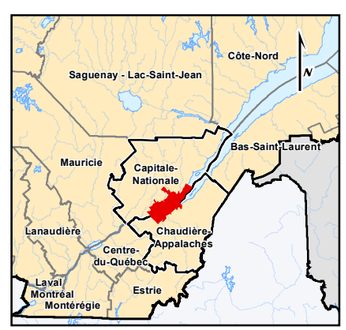

Sources :
Ministère de l'Énergie et des Ressources naturelles (MERN), 2001-2014
Communauté métropolitaine de Québec, 2013
Ministère du développement durable, Environnement et lutte contre les changements climatiques (MDDELCC), 2014

1:275 000

10 5 0 10

Kilomètres

Datum et projection
NAD 83, MTM fuseau 7

© Communauté métropolitaine de Québec
Réalisé le 2015-02-23
Nom du document: T:\Projet_mxd_production\LeFleuve\06_EnsemPhysio.mxd

TABLE DE CONCERTATION RÉGIONALE ZONE DE QUÉBEC

Carte 03

Domaines bioclimatiques

MRC Portneuf
MRC La Jacques-Cartier
TNO Lac-Jacques-Cartier
MRC Charlevoix
MRC La Côte-de-Beaupré
TNO Sault-au-Cochon
Agglomération de Québec
MRC L'Île-d'Orléans
MRC Bellechasse
Lévis
MRC Montmagny
MRC Lotbinière
MRC La Nouvelle-Beauce

Limites administratives

- Municipalité
- MRC
- TCR

Réseau routier supérieur

Hydrographie

- Plans et cours d'eau

Zone boréale

Sous-zone de la forêt boréale continue

- Domaine de la sapinière à bouleau blanc

Zone tempérée nordique

Sous-zone de la forêt mélangée

- Domaine de la sapinière à bouleau jaune

Sous-zone de la forêt décidue

- Domaine de l'érablière à bouleau jaune
- Domaine de l'érablière à tilleul

Communauté métropolitaine de Québec



Sources :
Ministère de l'Énergie et des Ressources naturelles (MERN), 2001-2014
Communauté métropolitaine de Québec, 2013

1:275 000

10 5 0 10
Kilomètres

Datum et projection
NAD 83, MTM fuseau 7

© Communauté métropolitaine de Québec
Réalisé le 2014-10-09
Nom du document: T:\Projet_mxd_production\TCR_Fleuve\Tronc Commun\03_DomaineBioclimatique.mxd

CHANTIER 1 : L'EAU, UNE RESSOURCE POUR LA VIE

TABLE DE CONCERTATION RÉGIONALE ZONE DE QUÉBEC

Carte 01

Réseau hydrographique et bassins versants

Limites administratives

- Municipalité
- MRC
- TCR

Réseau routier

- Autoroute, route nationale et régionale

Hydrographie

- Plan et cours d'eau
- Boyer — Identification du bassin versant

MRC Portneuf
MRC La Jacques-Cartier
MONTMORENCY
TNO Lac-Jacques-Cartier
MRC Charlevoix
SAINTE-ANNE
SAINT-CHARLES
MRC La Côte-de-Beaupré
Agglomération de Québec
DU CAP ROUGE
BEAUPORT
TNO Sault-au-Cochon
MRC L'Île-d'Orléans
AULNEUSE
MRC Bellechasse
Lévis
CHAUDIÈRE
BOYER
ETCHEMIN
MRC Montmagny
MRC Lotbinière
MRC La Nouvelle-Beauce

Communauté métropolitaine de Québec

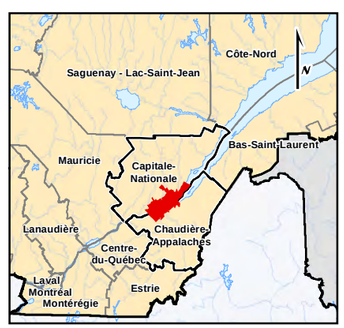

Sources :
Ministère de l'Énergie et des Ressources naturelles (MERN), 2001-2014
Communauté métropolitaine de Québec, 2013
Ministère du développement durable, Environnement et lutte contre les changements climatiques (MDDELCC), 2014

1:275 000

10 5 0 10
Kilomètres

Datum et projection
NAD 83, MTM fuseau 7

© Communauté métropolitaine de Québec
Réalisé le 2015-02-13
Nom du document: T:\Projet_mxd_production\TCR_Fleuve\01_Hydro.mxd

TABLE DE CONCERTATION RÉGIONALE ZONE DE QUÉBEC

Carte 02

Zones inondables

Limites administratives

- Municipalité
- MRC
- TCR

Réseau routier

- Autoroute, route nationale et régionale

Hydrographie

- Cours d'eau
- Plan et cours d'eau

Périodes de zone inondable

- Zone de grand courant (0 - 20 ans)
- Zone de faible courant (20 - 100 ans)

A - Rivière Saint-Charles et Rivière Nelson

B - Rivière Saint-Charles

C - Rivière Montmorency

D - Rivière Beaurivage

MRC de Charlevoix

MRC La Jacques-Cartier

MRC La Côte-de-Beaupré

Agglomération de Québec

MRC L'Île-d'Orléans

Fleuve Saint-Laurent

MRC Bellechasse

Lévis

MRC Lotbinière

MRC La Nouvelle-Beauce

MRC Montmagny

Communauté métropolitaine de Québec

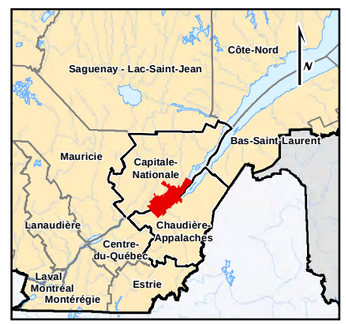

Sources :
Ministère de l'Énergie et des Ressources naturelles (MERN), 1993, 2001-2012
Communauté métropolitaine de Québec, 2013

1:275 000

10 5 0 10
Kilomètres

Datum et projection
NAD 83, MTM fuseau 7

© Communauté métropolitaine de Québec
Réalisé le 2015-02-13
Nom du document: T:\Projet_mxd_production\TCR_Fleuve\02_ZInondable.mxd

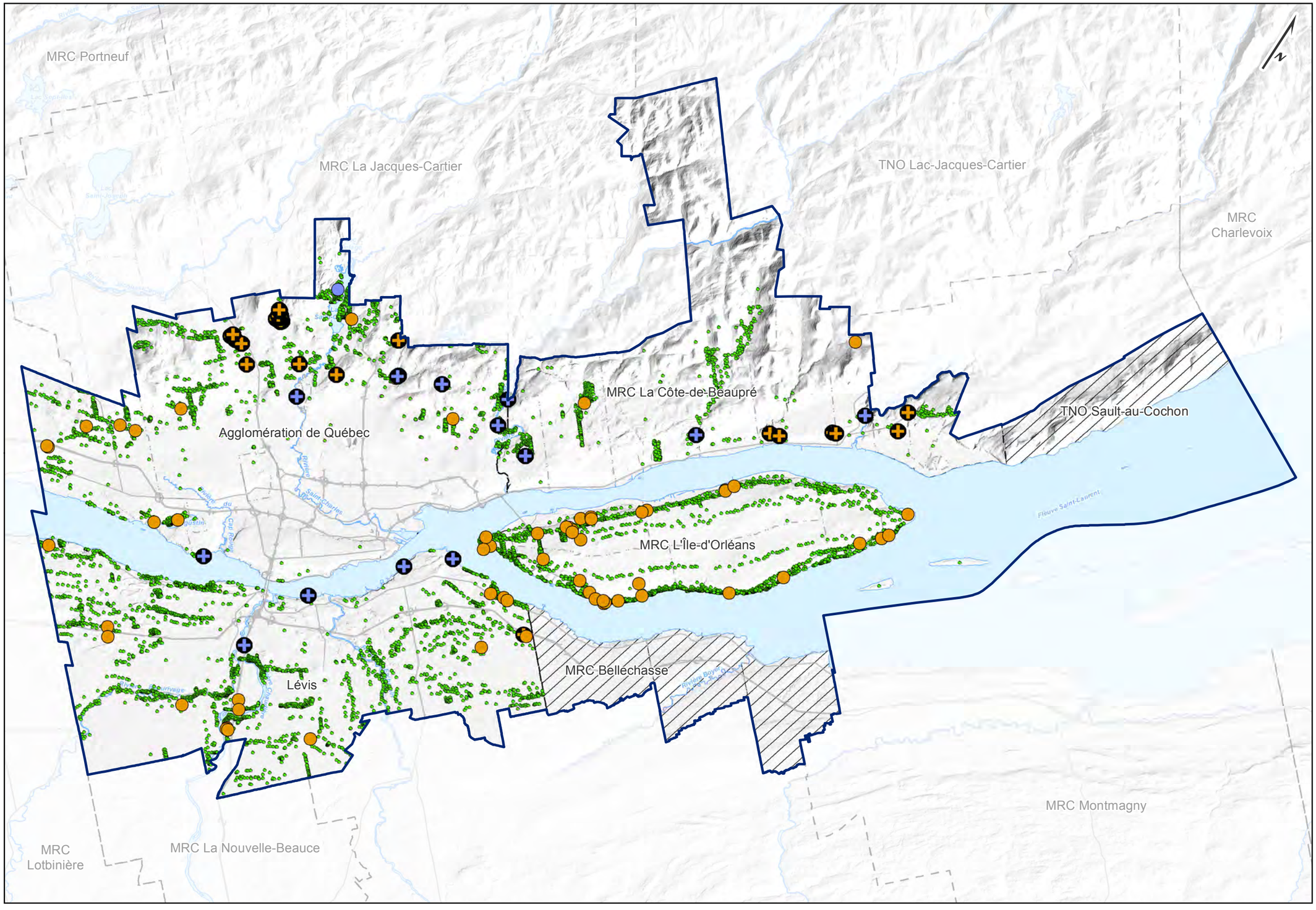

TABLE DE CONCERTATION RÉGIONALE ZONE DE QUÉBEC

Carte 03

Prises d'eau

Limites administratives

- Municipalité
- MRC
- TCR

Réseau routier

- Autoroute, route nationale et régionale

Hydrographie

- Plan et cours d'eau

Prise d'eau collective

- Municipale Souterraine
- Municipale de surface
- Collective souterraine
- Collective de surface
- Prise d'eau individuelle

- Données non disponibles

Communauté métropolitaine de Québec



Sources :
Ministère de l'Énergie et des Ressources naturelles (MERN), 2001-2012
Communauté métropolitaine de Québec, 2013
Ministère du Développement durable, de l'Environnement, de la Faune et des Parcs, 2010
Ville de Québec, 2009; Ville de Lévis

1:275 000

10 5 0 10

Kilomètres

Datum et projection
NAD 83, MTM fuseau 7

© Communauté métropolitaine de Québec
Réalisé le 2014-10-01
Nom du document: T:\Projet_mxd_production\LeFleuve\03_PriseEaux.mxd

TABLE DE CONCERTATION RÉGIONALE ZONE DE QUÉBEC

Carte 04

Ruissellement de surface mm/année

MRC Portneuf
MRC La Jacques-Cartier
TNO Lac-Jacques-Cartier
MRC Charlevoix
MRC La Côte-de-Beaupré
TNO Sault-au-Cochon
Agglomération de Québec
MRC L'Île-d'Orléans
MRC Bellechasse
Lévis
MRC Montmagny
MRC Lotbinière
MRC La Nouvelle-Beauce

Limites administratives
- Municipalité
- MRC
- TCR

Réseau routier
- Autoroute, route nationale et régionale

Hydrographie
- Plans et cours d'eau

Ruissellement de surface (mm/an)
- 150 - 250
- 250 - 300
- 300 - 350
- 350 - 400
- 400 - 500
- 500 - 800
- Non calculé

- Données non disponibles

Communauté métropolitaine de Québec

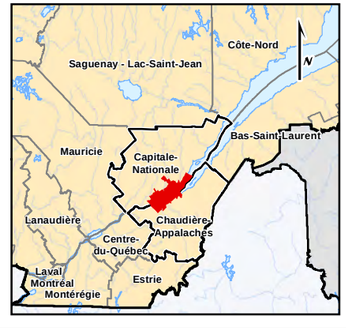

Sources :
Ministère de l'Énergie et des Ressources naturelles (MERN), 2001-2014
Communauté métropolitaine de Québec, 2013
Université Laval, 2013

1:275 000

10 5 0 10
Kilomètres

Datum et projection
NAD 83, MTM fuseau 7

© Communauté métropolitaine de Québec
Réalisé le 2015-02-16
Nom du document: T:\Projet_mxd_production\TCR_Fleuve\04_RuisellementSurface.mxd

CHANTIER 2 : DES ÉCOSYSTÈMES EN SANTÉ

TABLE DE CONCERTATION RÉGIONALE ZONE DE QUÉBEC

Carte 1

Écosystèmes terrestres et aquatiques

MRC Portneuf

MRC La Jacques-Cartier

TNO Lac-Jacques-Cartier

MRC Charlevoix

MRC La Côte-de-Beaupré

TNO Sault-au-Cochon

Agglomération de Québec

SECTEUR OUEST

SECTEUR CENTRE

SECTEUR EST

MRC L'Île-d'Orléans

MRC Bellechasse

Lévis

MRC Montmagny

MRC Lotbinière

MRC La Nouvelle-Beauce

Limites administratives

- Municipalité
- MRC
- TCR

Réseau routier supérieur

Bande riveraine du fleuve (1 km)

Écosystèmes terrestres et aquatiques

- Parc ou boisé urbain
- Terre cultivée
- Arbuste
- Peuplement feuillu
- Peuplement mélangé
- Peuplement résineux
- Milieu humide
- Milieu aquatique

Communauté métropolitaine de Québec



Sources :
Canards Illimités Canada, 2013
Communauté métropolitaine de Québec, 2014
Ministère de l'Énergie et des Ressources naturelles (MERN), 2001-2014
Ministère du Développementt durable, de l'Environnement et de la Lutte contre les changements climatiques, 2013

1:275 000

10 5 0 10

Kilomètres

Datum et projection
NAD 83, MTM fuseau 7

© Communauté métropolitaine de Québec
Réalisé le 2014-10-24
Nom du document: T:\Projet_mxd_production\TCR_Fleuve\Chantier 2\C01_EcosystemesTerrestreAquatique11X17.mxd

TABLE DE CONCERTATION RÉGIONALE ZONE DE QUÉBEC

Carte 2

Aires protégées et reconnues d'intérêt écologique

MRC Portneuf
MRC La Jacques-Cartier
TNO Lac-Jacques-Cartier
MRC Charlevoix
MRC La Côte-de-Beaupré
TNO Sault-au-Cochon
Agglomération de Québec
MRC L'Île-d'Orléans
MRC Bellechasse
Lévis
MRC Montmagny
MRC Lotbinière
MRC La Nouvelle-Beauce

Limites administratives
- Municipalité
- MRC
- TCR

Réseau routier supérieur

Hydrographie
- Plans et cours d'eau

Aires protégées reconnues
- Habitat d'une espèce floristique menacée ou vulnérable
- Écosystème forestier exceptionnel
- Habitat faunique
- Refuge d'oiseaux migrateurs
- Réserve nationale de faune
- Réserve naturelle reconnue

Autres aires protégées en terres privées
- Écosystème forestier exceptionnel
- Servitude de conservation

Aires d'intérêt écologique
- Zone d'importance pour la conservation des oiseaux

Communauté métropolitaine de Québec

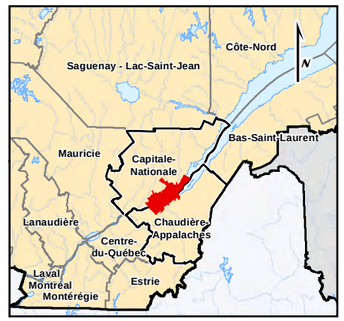

Sources :
Communauté métropolitaine de Québec, 2014
Conservation de la Nature, 2013
Environnement Canada, 2012
Ministère de l'Énergie et des Ressources naturelles (MERN), 2001-2014
Ministère du Développementt durable, de l'Environnement et de la Lutte contre les changements climatiques, 2012

1:275 000

10 5 0 10
Kilomètres

Datum et projection
NAD 83, MTM fuseau 7

© Communauté métropolitaine de Québec
Réalisé le 2014-11-21
Nom du document: T:\Projet_mxd_production\TCR_Fleuve\Chantier 2\C02_AiresProtegeesInteretEcologique_11X17.mxd

MRC Portneuf

MRC La Jacques-Cartier

TNO Lac-Jacques-Cartier

MRC Charlevoix

MRC La Côte-de-Beaupré

TNO Sault-au-Cochon

Agglomération de Québec

MRC L'Île-d'Orléans

MRC Bellechasse

Lévis

MRC Montmagny

MRC Lotbinière

MRC La Nouvelle-Beauce

Carte 3

Identification des milieux naturels d'intérêt pour la biodiversité
Analyse par filtre grossier et filtre fin

Limites administratives

- Municipalité
- MRC
- TCR
- Réseau routier supérieur

Hydrographie

- Plans et cours d'eau

Milieux naturels d'intérêt

Filtre fin

- Milieu naturel protégé par un statut officiel
- Espèce menacée, vulnérable ou susceptible
- Écosystème forestier exceptionnel privé
- Site faunique d'intérêt public ou privé

Filtre Grossier

- Milieu naturel protégé par un statut officiel
- Espèce menacée, vulnérable ou susceptible
- Écosystème forestier exceptionnel privé
- Site faunique d'intérêt public ou privé

Occurences capturées par le filtre grossier

Complexes forestiers

- Intérêt modéré
- Intérêt élevé

Complexes de milieux humides

- Intérêt modéré
- Intérêt élevé

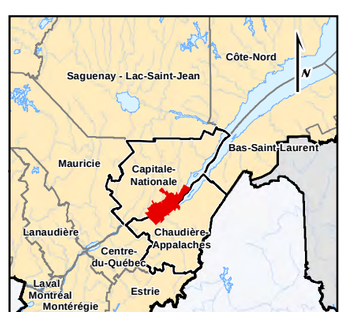

Sources :
Ministère de l'Énergie et des Ressources naturelles (MERN), 2001-2014
Communauté métropolitaine de Québec, 2014
Conférence régionale des élu(e)s de la Chaudière-Appalaches, 2011

1:275 000

10 5 0 10

Kilomètres

Datum et projection
NAD 83, MTM fuseau 7

© Communauté métropolitaine de Québec
Réalisé le 2014-10-23
Nom du document: T:\Projet_mxd_production\TCR_Fleuve\Chantier 2\C03_FiltreFinGrossier_11X17.mxd

MRC Portneuf

MRC La Jacques-Cartier

TNO Lac-Jacques-Cartier

MRC Charlevoix

MRC La Côte-de-Beaupré

TNO Sault-au-Cochon

Agglomération de Québec

MRC L'Île-d'Orléans

MRC Bellechasse

Lévis

MRC Montmagny

MRC Lotbinière

MRC La Nouvelle-Beauce

TABLE DE CONCERTATION RÉGIONALE ZONE DE QUÉBEC

Carte 4

Valeur écologique par mailles

Limites administratives

- Municipalité
- MRC
- TCR

Réseau routier supérieur

Hydrographie

Plans et cours d'eau

Valeur écologique par mailles

- Exceptionnelle
- Très bonne
- Bonne
- Moyenne
- Faible

- Maille de 5 hectares
- Maille de 40 hectares

Communauté métropolitaine de Québec

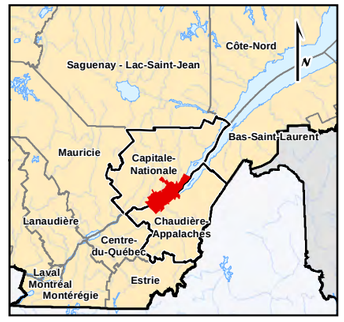

Sources :
Ministère de l'Énergie et des Ressources naturelles (MERN), 2001-2014
Communauté métropolitaine de Québec, 2014
Conférence régionale des élu(e)s de la Chaudière-Appalaches, 2011

1:275 000

10 5 0 10

Kilomètres

Datum et projection
NAD 83, MTM fuseau 7

© Communauté métropolitaine de Québec
Réalisé le 2014-10-09
Nom du document: T:\Projet_mxd_production\TCR_Fleuve\Chantier 2\C4_ValeurEcologiqueMaille_11X17.mxd

MRC Portneuf

TNO Lac-Jacques-Cartier

MRC La Côte-de-Beaupré

TNO Sault-au-Cochon

Agglomération de Québec

MRC L'Île-d'Orléans

MRC Bellechasse

Lévis

MRC Montmagny

MRC Lotbinière

BATTURES DE SAINT-AUGUSTIN



Photographie: Fédération québecoise pour la protection du patrimoine naturel

TYPE DE MILIEUX
- Milieux boisés : peuplements feuillus et matures
- Milieux humides : marécages, marais et eau peu profonde
- Terres cultivées

INTÉRÊT ÉCOLOGIQUE ET RECONNAISSANCE
- Certains secteurs de boisés riverains de valeur écologique « très bonne » et « exceptionnelle »
- Marais intertidaux à scirpe d'Amérique

AIRES PROTÉGÉES
- Réserve naturelle des Battures-de-St-Augustin
- Réserve naturelle de la Station agronomique de l'Université Laval
- Aires de concentration d'oiseaux aquatiques (Ilets Dombourg, Saint-Augustin, Île à Gagnon, Plage Saint-Laurent)

ESPÈCES FAUNIQUES ET FLORISTIQUES
- Espèces floristiques à statut précaire : Cicutaire de Victorin, Gentiane de Victorin et Ériocaulon de Parker
- Espèces de poissons à statut précaire : alose savoureuse, anguille d'Amérique, esturgeon noir, esturgeon jaune et bar rayé (en voie de réintroduction)
- Plusieurs espèces de poissons recherchées par les pêcheurs sportifs : doré jaune, doré noir, achigan à petite bouche et grand brochet

PRESSIONS
- Circulation de VTT
- Navigation commerciale
- Urbanisation et développement résidentiel, commercial et industriel
- Stabilisation des terrains riverains au fleuve

BATTURES DE BEAUPORT



Photographie: Communauté métropolitaine de Québec

TYPE DE MILIEUX
- Milieu urbanisé; industriel, commercial et résidentiel
- Marais à scirpes et eau peu profonde
- Embouchure de la rivière Beauport

INTÉRÊT ÉCOLOGIQUE ET RECONNAISSANCE
- Considérée d'importance mondiale en raison des effectifs de grande oie des neiges et de canard noir qui la fréquentent.
- Considérée d'importance continentale pour les rassemblements d'oiseaux de rivage
- Sites de frai pour les épinoches à trois épines et les fondules barrés
- Zone d'importance pour la conservation des oiseaux

AIRES PROTÉGÉES
- Aires de concentration d'oiseaux aquatiques (Plage de Beauport, Battures de Beauport et Montmorency)

ESPÈCES FAUNIQUES ET FLORISTIQUES
- Espèces aviaires à statut précaire : Faucon pèlerin, Hibou des marais, Pluvier siffleur.
- Espèces de poissons à statut précaire : alose savoureuse, anguille d'Amérique, esturgeon noir, esturgeon jaune, bar rayé (en voie de réintroduction)
- Plusieurs espèces de poissons recherchées par les pêcheurs sportifs : doré jaune, doré noir, achigan à petite bouche et grand brochet

PRESSIONS
- Urbanisation et établissement de l'autoroute : empiètement et remblayage
- Faible qualité de l'eau : affluents, rejets industriels et provenant d'une station d'épuration d'eaux usées
- Activités récréotouristiques
- Agrandissement planifié du Port de Québec
- Observation d'espèces envahissantes dans le secteur : crabe chinois à mitaines (embouchure de la rivière Beauport)

CHENAL NORD DU FLEUVE



Photographie: Communauté métropolitaine de Québec

TYPE DE MILIEUX
- Marais, marécages et prairies humides

INTÉRÊT ÉCOLOGIQUE ET RECONNAISSANCE
- Forte concentration de marécages intertidaux à scirpe d'Amérique
- Larges zones de sédimentation naturelles (vasières)
- La batture nord de l'île d'Orléans et le marais de Château-Richer disposent d'une valeur écologique « très bonne » et « exceptionnelle »
- Zone d'interdiction de pêche
- Zone d'importance pour la conservation des oiseaux (en partie)

AIRES PROTÉGÉES
- Aires de concentration d'oiseaux aquatiques (environ sept sur la Côte-de-Beaupré et sept sur la côte de l'île d'Orléans)
- Réserve naturelle de Sault-à-la-Puce

ESPÈCES FAUNIQUES ET FLORISTIQUES
- Espèces floristiques à statut précaire : Gentiane de Victorin et Cicutaire de Victorin
- Espèces de poissons à statut précaire: alose savoureuse, anguille d'Amérique, esturgeon noir, esturgeon jaune, bar rayé (en voie de réintroduction)
- Espèces de poissons recherchées par les pêcheurs sportifs : doré jaune, doré noir, perchaude, grand brochet, éperlan arc-en-ciel, truites arc-en-ciel et brune (occasionnellement à l'embouchure des rivières Montmorency et Sainte-Anne-du-Nord)

PRESSIONS
- Remblayage et empiètement dans les marais et marécages intertidaux
- Faible qualité de l'eau de certains affluents
- Érosion des sols agricoles
- Urbanisation et développement industriel
- Aménagement et entretien de marinas privées existantes (dragage);
- Observation d'espèces envahissantes : alpiste roseau (marais de Château-Richer)

CAP TOURMENTE



Photographie: Communauté métropolitaine de Québec

TYPE DE MILIEUX
- Grand complexe d'une diversité de milieux humides : marécages, prairies humides, marais, eau peu profonde.
- Peuplements forestiers feuillus et mixtes
- Terres cultivées
- Apparition des premières traces de salinité de l'eau

INTÉRÊT ÉCOLOGIQUE ET RECONNAISSANCE
- Marais à scirpe d'Amérique
- Milieux humides d'intérêt élevé
- Milieux de valeur écologique jugée « très bonne »
- Zone d'interdiction de pêche
- Zone d'importance pour la conservation des oiseaux

AIRES PROTÉGÉES
- Réserve nationale de faune du cap Tourmente (site RAMSAR)
- Aires de concentration d'oiseaux aquatiques (Cap Tourmente, Saint-Joachim Village, Saint-Joachim Réserve)

ESPÈCES FAUNIQUES ET FLORISTIQUES
- Espèces de poissons à statut précaire: esturgeon jaune, anguille d'Amérique et alose savoureuse
- Espèces aviaire à statut précaire: Faucon pèlerin et râle jaune

PRESSIONS
- Surbroutage du marais à scirpe d'Amérique par la grande oie des neiges
- Érosion
- Remblayage des rives, assèchement des marais et urbanisation
- Observation d'espèces envahissantes : salicaire commune, iris faux-acore, butome à ombelle et renouée du Japon

BATTURES DE LÉVIS



Photographie: Communauté métropolitaine de Québec

TYPE DE MILIEUX
- Escarpement boisé : peuplements feuillus et mélangés
- Milieux humides : marais et eau peu profonde
- Batture rocheuse à l'Anse Ross

INTÉRÊT ÉCOLOGIQUE ET RECONNAISSANCE
- Boisés et milieux humides de valeur écologique « très bonne »

AIRES PROTÉGÉES
- Aires de concentration d'oiseaux aquatiques (Anse du Vieux moulin, Points Saint-Nicolas, Anse Ross, Anse Méthot, Saint-Romuald, Baribeau, Marina de Lévis, Anse aux sauvages et Pointe de la Martinière)
- Habitat floristique de l'Anse Ross (espèce cible : vergerette de Provencher)
- Servitudes de conservation à l'embouchure de la rivière Etchemin et au Parc de la Martinière

ESPÈCES FAUNIQUES ET FLORISTIQUES
- Espèces floristiques à statut précaire : Cicutaire de Victorin, Gentiane de Victorin, Ériocaulon de Parker et Vergerette de Provancher
- Espèces de poissons à statut précaire : alose savoureuse, éperlan arc-en-ciel, esturgeon noir, esturgeon jaune, lamproie du Nord
- Plusieurs espèces de poissons recherchées par les pêcheurs sportifs : achigan à petite bouche, doré jaune, barbue de rivière

PRESSIONS
- Circulation de VTT
- Pression domiciliaire en bordure du fleuve
- Pollution d'origine agricole
- Observation d'espèces envahissantes dans le secteur de la Martinière : roseau commun, salicaire commune, iris faux-acore.

ANSE DE SAINT-VALLIER



Photographie: OBV de la Côte-du-Sud

TYPE DE MILIEUX
- Zone intertidale constituée de vasières et marais à scirpe
- Embouchure de la rivière Boyer

INTÉRÊT ÉCOLOGIQUE ET RECONNAISSANCE
- Considérée d'importance mondiale en raison des importants rassemblements de la grande oie des neiges
- Considérée d'importance continentale pour la présence d'eider à duvet
- Zone d'importance pour la conservation des oiseaux
- Aire d'alevinage pour plusieurs espèces de poissons, dont l'Alose savoureuse.

AIRES PROTÉGÉES
- Refuge d'oiseaux migrateurs
- Aires de concentration d'oiseaux aquatiques (Anse Mercier, Anse de Saint-Vallier et Saint-Vallier (est))
- Servitudes de conservation

ESPÈCES FAUNIQUES ET FLORISTIQUES
- Espèces floristiques à statut précaire : gentiane de Victorin, ériocaulon de Parker et cicutaire de Victorin
- Espèces aviaires à statut précaire : faucon pèlerin, hibou des marais, pygargue à tête blanche
- Espèces de poissons à statut précaire: alose savoureuse, éperlan arc-en-ciel, esturgeon jaune et anguille d'Amérique

PRESSIONS
- Expansion des terres agricoles
- Développement résidentiel et villégiature
- Artificialisation des rives
- Entretien de la voie maritime pour la navigation commerciale
- Observation d'espèces envahissantes : salicaire pourpre, butome à ombelle et renouée du Japon (non considérées comme une menace sérieuse pour l'écosystème)

Note: La délimitation des secteurs d'intérêt écologique est basée sur les résultats des études d' « Identification des milieux naturels d'intérêt pour la biodiversité » des territoires de la CMQ (2014) et de Chaudière-Appalaches (2011), ainsi que sur une concentration d'éléments particuliers (milieux boisés et humides d'intérêt, intérêt écologique, désignation d'aires protégées, présence d'espèces à statut précaire, etc.).

Sources :
Communauté métropolitaine de Québec, 2014
Canards Illimités Canada, 2013
Ministère de l'Énergie et des Ressources naturelles (MERN), 2001-2014
Ministères du Développement durable, de l'Environnement et de la Lutte contre les changements climatiques, 2013

1:275 000

10 5 0 10

Kilomètres

Datum et projection
NAD 83, MTM fuseau 7

© Communauté métropolitaine de Québec
Réalisé le 2014-12-18
Nom du document: T:\Projet_mxd_production\TCR_Fleuve\Chantier 2\C05_CaractérisationSecteur11X17.mxd

TABLE DE CONCERTATION RÉGIONALE ZONE DE QUÉBEC

Carte 5

Caractérisation de secteurs d'intérêt écologique

Limites administratives
- Municipalité
- MRC
- TCR

Réseau routier supérieur

Hydrographie
- Plans et cours d'eau

Écosystèmes terrestres et aquatiques
- Parc ou boisé urbain
- Terre cultivée
- Milieu boisé
- Milieu humide

Bande riveraine du fleuve (1 km)

Communauté métropolitaine de Québec

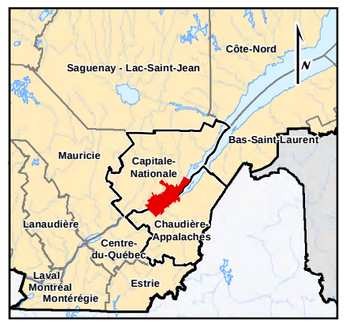

CHANTIER 3 : UN MILIEU DE VIE ATTRAYANT

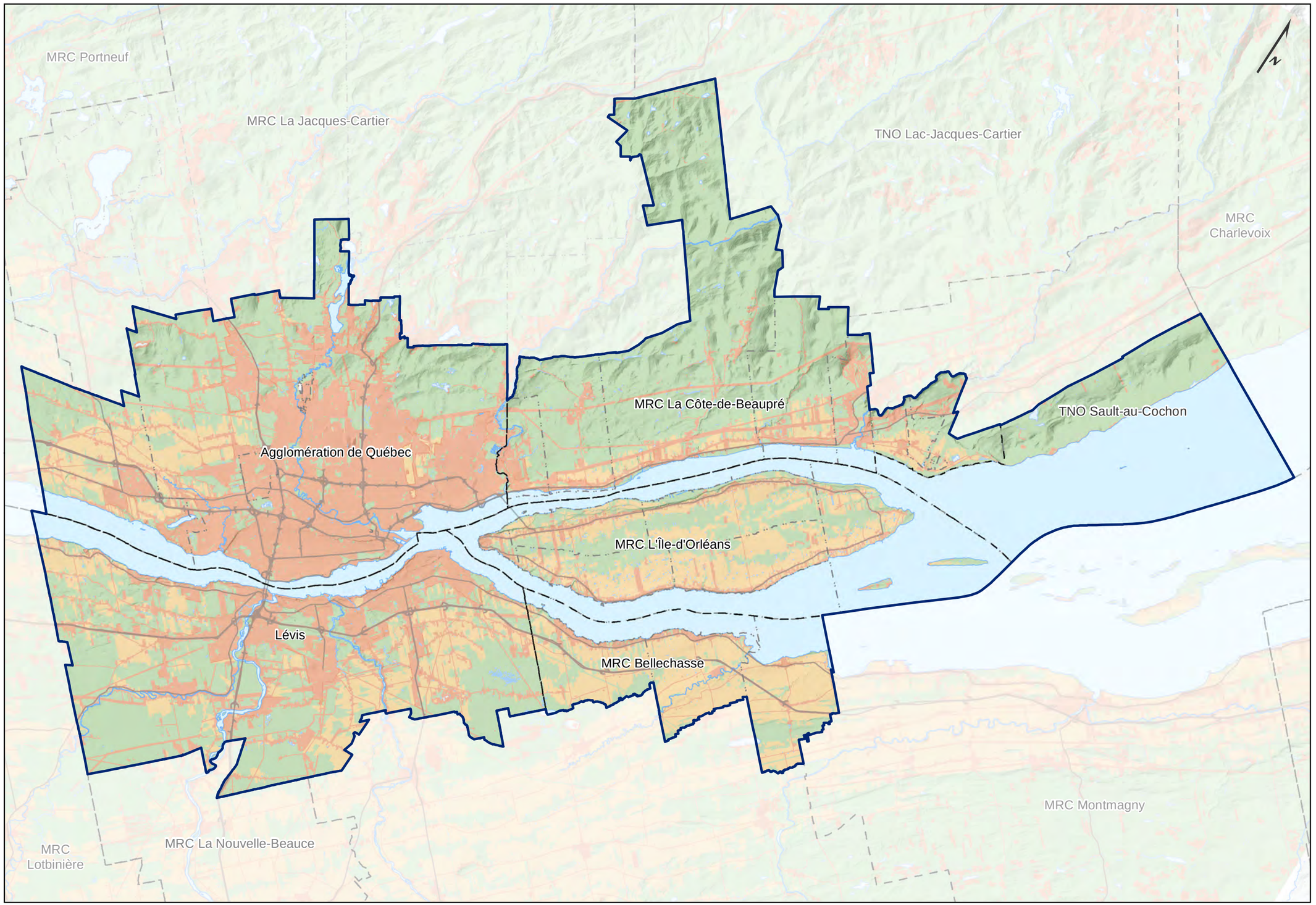

TABLE DE CONCERTATION RÉGIONALE ZONE DE QUÉBEC

Occupation du sol
Carte 1

Limites administratives

- Municipalité
- MRC
- TCR

Réseau routier supérieur

Occupation du sol

- Hydrographie
- Bati
- Agriculture
- Espace vert, récréatif ou de conservation

Communauté métropolitaine de Québec

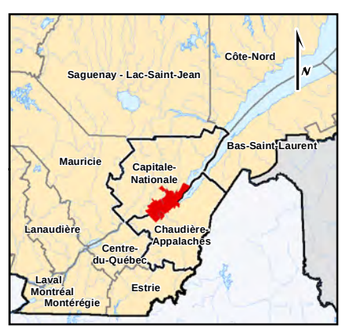

Sources :
Ministère de l'Énergie et des Ressources naturelles (MERN), 2001-2014
Communauté métropolitaine de Québec, 2011-2013

1:275 000

10 5 0 10
Kilomètres

Datum et projection
NAD 83, MTM fuseau 7

© Communauté métropolitaine de Québec
Réalisé le 2014-10-22
Nom du document: T:\Projet_mxd_production\TCR_Fleuve\Chantier 3\OccupationSolQc_11X17.mxd

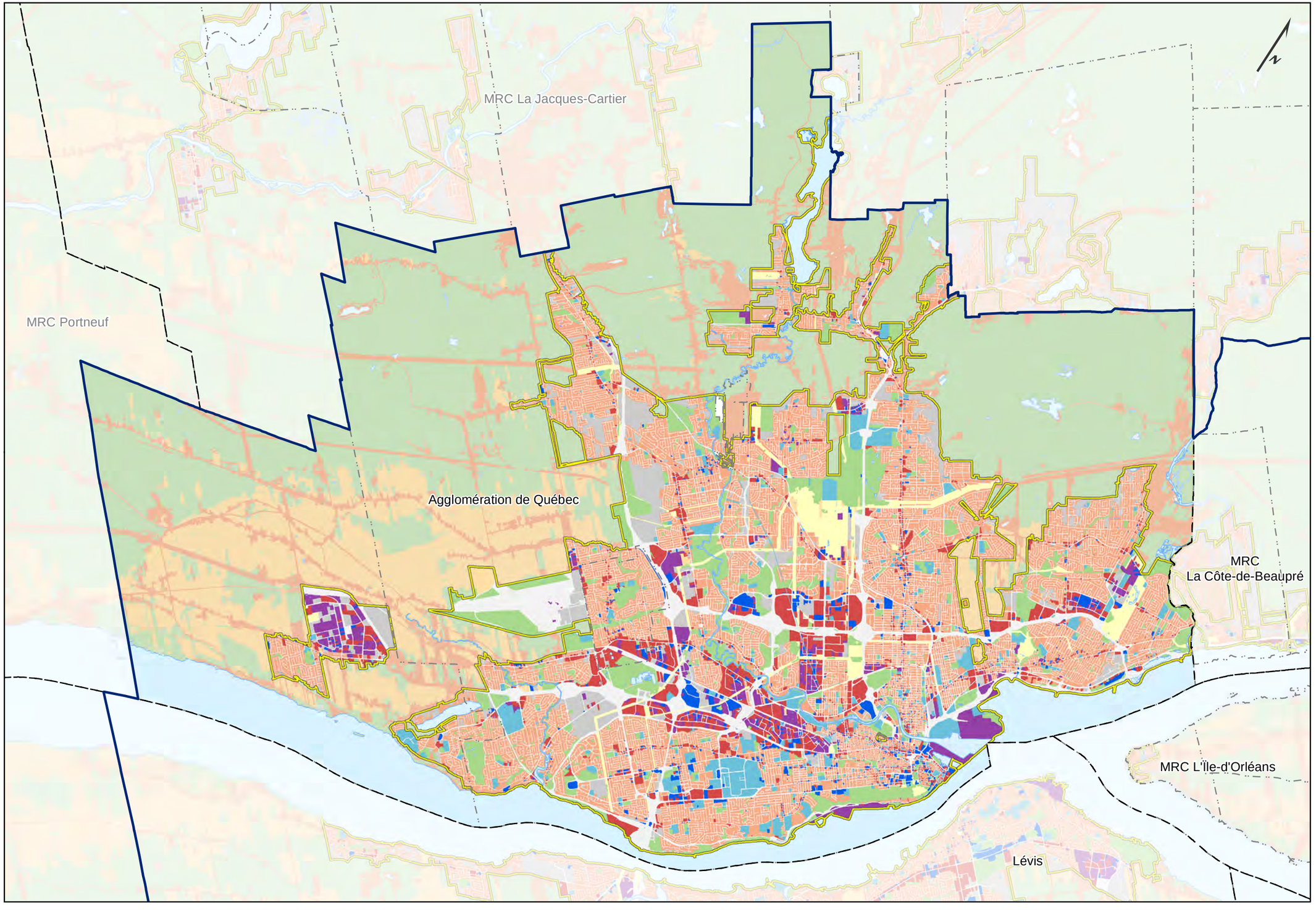

TABLE DE CONCERTATION RÉGIONALE ZONE DE QUÉBEC

Occupation du sol Agglomération de Québec Carte2

Limites administratives

- Municipalité
- MRC
- TCR

Hydrographie

- Plans et cours d'eau
- Périmètre d'urbanisation

Occupation du sol dans le périmètre d'urbanisation

- Administration et services
- Agriculture
- Commercial
- Espace vert, récréatif ou de conservation
- Industriel
- Institutionnel
- Résidentiel
- Terrain vacant
- Transport
- Autre

Occupation du sol hors périmètre d'urbanisation

- Bati
- Agriculture
- Espace vert, récréatif ou de conservation

Communauté métropolitaine de Québec

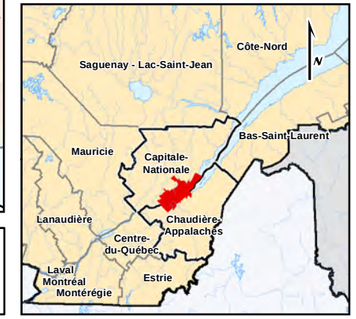

Sources :
Ministère de l'Énergie et des Ressources naturelles (MERN), 2001-2014
Communauté métropolitaine de Québec, 2011-2013
Ville de Québec

1:120 000

5 2,5 0 5
Kilomètres

Datum et projection
NAD 83, MTM fuseau 7

© Communauté métropolitaine de Québec
Réalisé le 2014-10-22
Nom du document: T:\Projet_mxd_production\TCR_Fleuve\Chantier 3\C02_OccupationSolQc_11X17.mxd

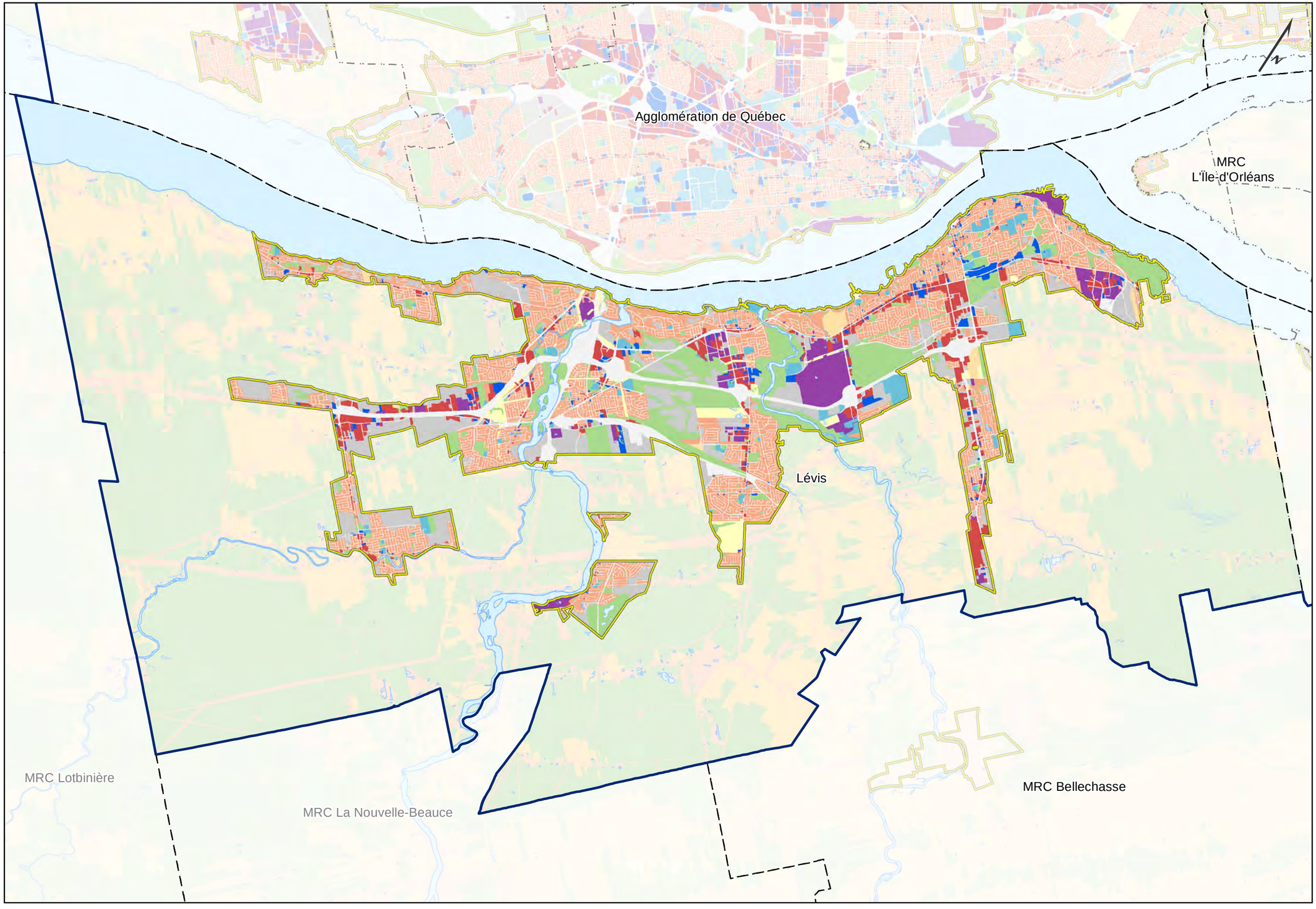

TABLE DE CONCERTATION RÉGIONALE ZONE DE QUÉBEC

Occupation du sol
Ville de Lévis
Carte 3

Limites administratives

- Municipalité
- MRC
- TCR

Hydrographie

- Plans et cours d'eau
- Périmètre d'urbanisation

Occupation du sol dans le périmètre d'urbanisation

- Administration et services
- Agriculture
- Commercial
- Espace vert, récréatif ou de conservation
- Industriel
- Institutionnel
- Résidentiel
- Terrain vacant
- Transport
- Autre

Occupation du sol hors périmètre d'urbanisation

- Bati
- Agriculture
- Espace vert, récréatif ou de conservation

Communauté métropolitaine de Québec

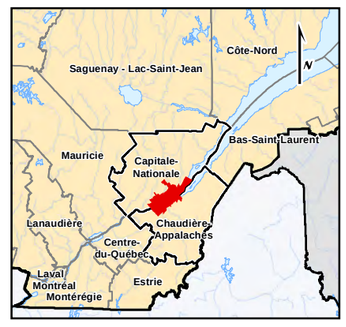

Sources :
Ministère de l'Énergie et des Ressources naturelles (MERN), 2001-2014
Communauté métropolitaine de Québec, 2011-2013
Ville de Lévis

1:110 000

5 2,5 0 5

Kilomètres

Datum et projection
NAD 83, MTM fuseau 7

© Communauté métropolitaine de Québec
Réalisé le 2014-10-23
Nom du document: T:\Projet_mxd_production\TCR_Fleuve\Chantier 3\CXX_OccupationSolCB_11X17.mxd

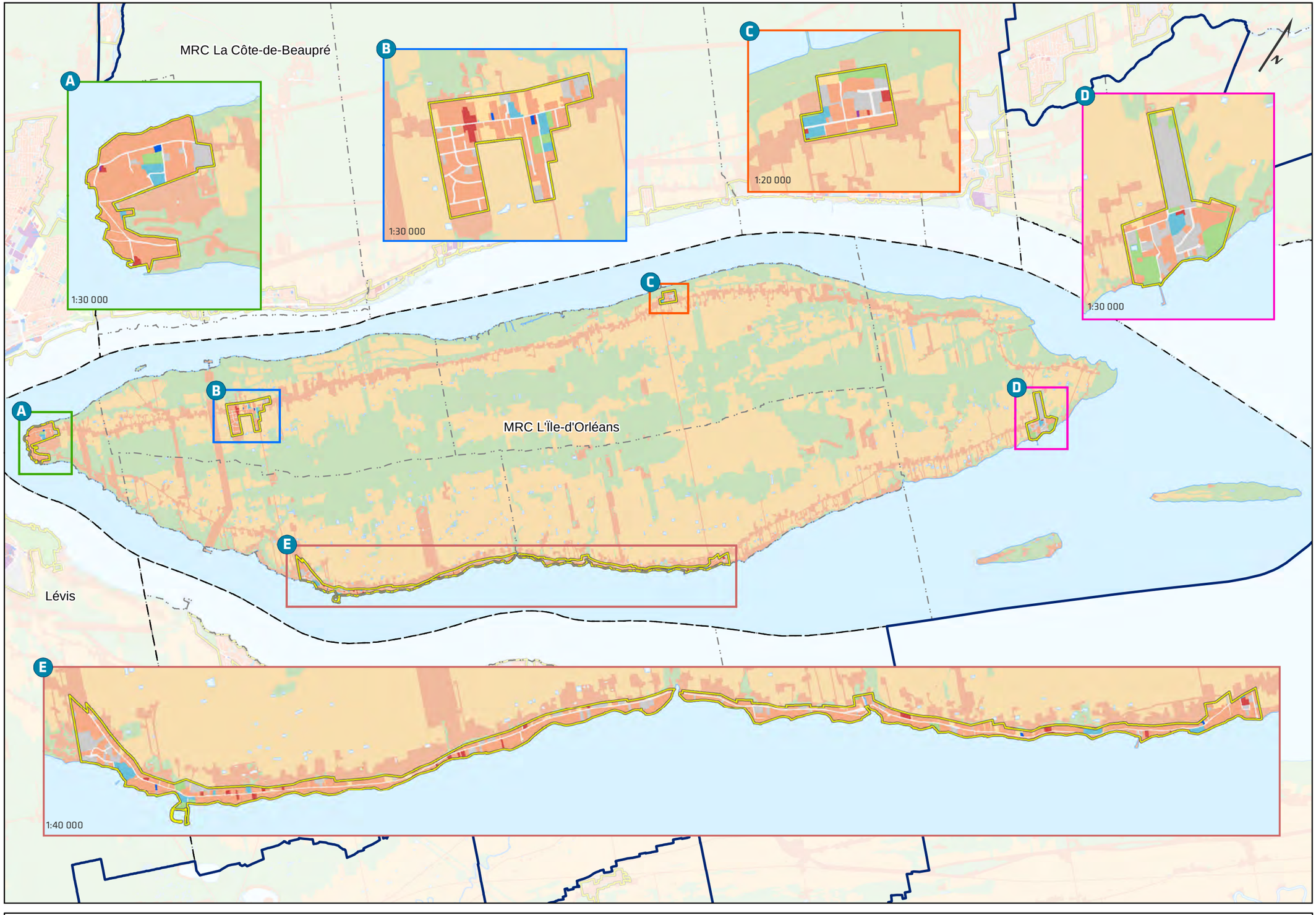

Occupation du sol
MRC L'Île-d'Orléans
Carte 4

TABLE DE CONCERTATION RÉGIONALE ZONE DE QUÉBEC

Limites administratives

- Municipalité
- MRC
- TCR

Hydrographie

- Plans et cours d'eau
- Périmètre d'urbanisation

Occupation du sol dans le périmètre d'urbanisation

- Administration et services
- Agriculture
- Commercial
- Espace vert, récréatif ou de conservation
- Industriel
- Institutionnel
- Résidentiel
- Terrain vacant
- Transport
- Autre

Occupation du sol hors périmètre d'urbanisation

- Bati
- Agriculture
- Espace vert, récréatif ou de conservation

Communauté métropolitaine de Québec



Sources :
Ministère de l'Énergie et des Ressources naturelles (MERN), 2001-2014
Communauté métropolitaine de Québec, 2011-2013
MRC de l'île-d'Orléans

1:110 000

5 2,5 0 5

Kilomètres

Datum et projection
NAD 83, MTM fuseau 7

© Communauté métropolitaine de Québec
Réalisé le 2014-10-22
Nom du document: T:\Projet_mxd_production\TCR_Fleuve\Chantier 3\CXX_OccupationSolCB_11X17.mxd

TABLE DE CONCERTATION RÉGIONALE ZONE DE QUÉBEC

Occupation du sol
MRC Bellechasse
Carte 5

Lévis

MRC Bellechasse

A

B

C

1:40 000

1:30 000

1:30 000

Limites administratives

- Municipalité
- MRC
- TCR

Hydrographie

- Plans et cours d'eau
- Périmètre d'urbanisation

Occupation du sol dans le périmètre d'urbanisation

- Administration et services
- Agriculture
- Commercial
- Espace vert, récréatif ou de conservation
- Industriel
- Institutionnel
- Résidentiel
- Terrain vacant
- Transport
- Autre

Occupation du sol hors périmètre d'urbanisation

- Bati
- Agriculture
- Espace vert, récréatif ou de conservation

Communauté métropolitaine de Québec

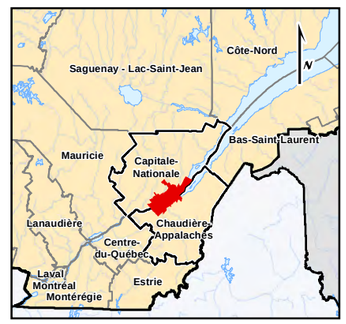

Sources :
Ministère de l'Énergie et des Ressources naturelles (MERN), 2001-2014
Communauté métropolitaine de Québec, 2011-2013
MRC de Bellechasse

1:70 000

2 1 0 2

Kilomètres

Datum et projection
NAD 83, MTM fuseau 7

© Communauté métropolitaine de Québec
Réalisé le 2014-10-22
Nom du document: T:\Projet_mxd_production\TCR_Fleuve\Chantier 3\C05_OccupationSol_Bellechasse_11X17.mxd

TABLE DE CONCERTATION RÉGIONALE ZONE DE QUÉBEC

Occupation du sol
MRC La Côte-de-Beaupré
Carte 6

Limites administratives

- Municipalité
- MRC
- TCR

Hydrographie

- Plans et cours d'eau
- Périmètre d'urbanisation

Occupation du sol dans le périmètre d'urbanisation

- Administration et services
- Agriculture
- Commercial
- Espace vert, récréatif ou de conservation
- Industriel
- Institutionnel
- Résidentiel
- Terrain vacant
- Transport
- Autre

Occupation du sol hors périmètre d'urbanisation

- Bati
- Agriculture
- Espace vert, récréatif ou de conservation

1:90 000

MRC Charlevoix

MRC La Côte-de-Beaupré

TNO Sault-au-Cochon

MRC L'Île-d'Orléans

Communauté métropolitaine de Québec

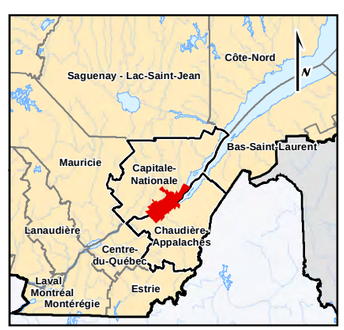

Sources :
Ministère de l'Énergie et des Ressources naturelles (MERN), 2001-2014
Communauté métropolitaine de Québec, 2011-2013
MRC La Côte-de-Beaupré

1:160 000

5 2,5 0 5

Kilomètres

Datum et projection
NAD 83, MTM fuseau 7

© Communauté métropolitaine de Québec
Réalisé le 2014-10-22
Nom du document: T:\Projet_mxd_production\TCR_Fleuve\Chantier 3\C06_OccupationSolCB_11X17.mxd

TABLE DE CONCERTATION RÉGIONALE ZONE DE QUÉBEC

Carte 07

Tenure des terres

Limites administratives

- Municipalité
- MRC
- TCR

Réseau routier

- Autoroute, route nationale et régionale

Hydrographie

- Plan et cours d'eau

Types de tenure

- Privée
- Publique

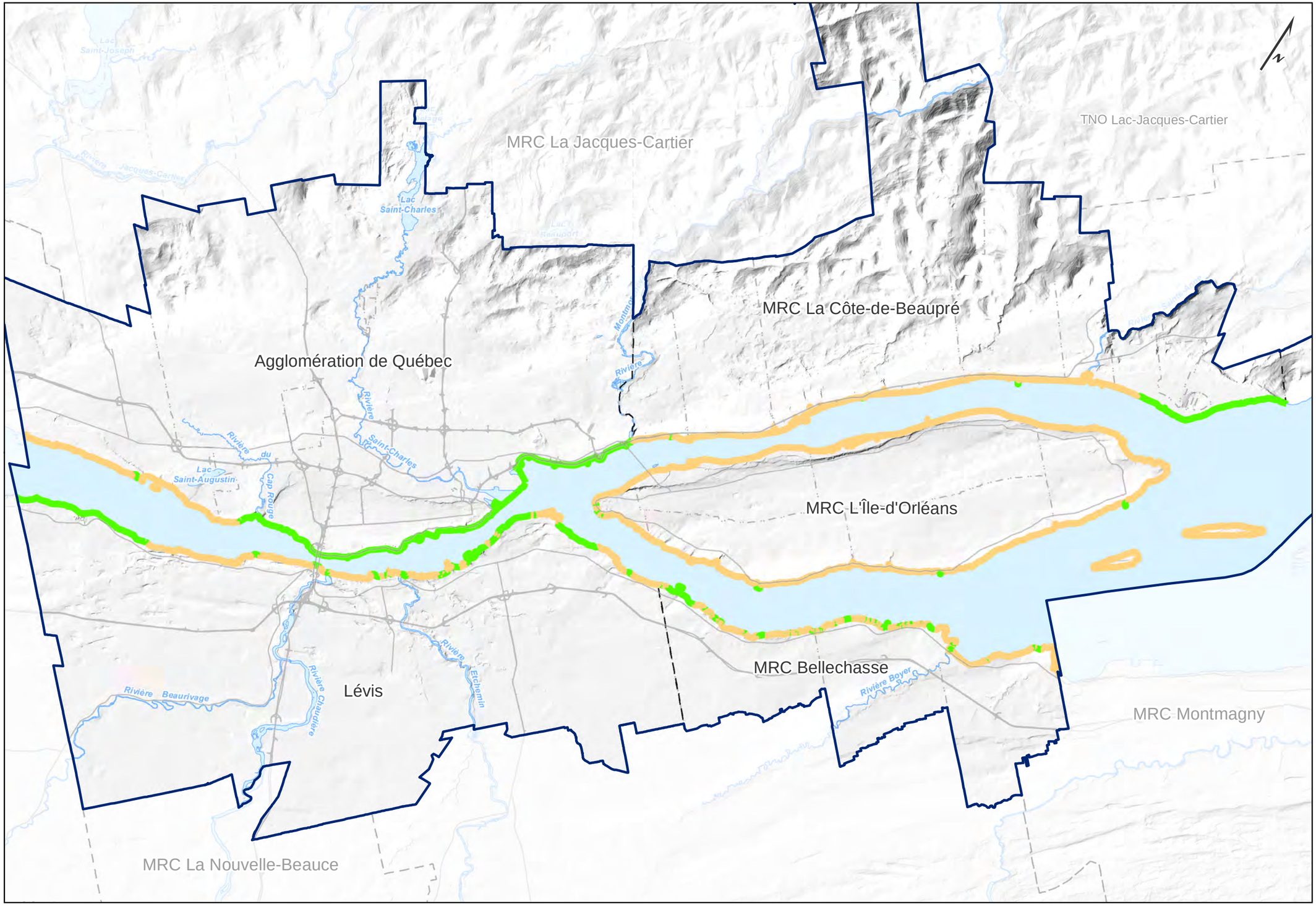

Sources :
Ministère de l'Énergie et des Ressources naturelles (MERN), 2001-2014
Communauté métropolitaine de Québec, 2013, 2015
Ministère des Affaires municipales et de l'Occupation du territoire (MAMOT) (Données SIGAT), 2014

1:210 000

5 2,5 0 5

Kilomètres

Datum et projection
NAD 83, MTM fuseau 7

© Communauté métropolitaine de Québec
Réalisé le 2015-02-16
Nom du document: T:\Projet_mxd_production\TCR_Fleuve\C07_Tenure.mxd

Communauté métropolitaine de Québec

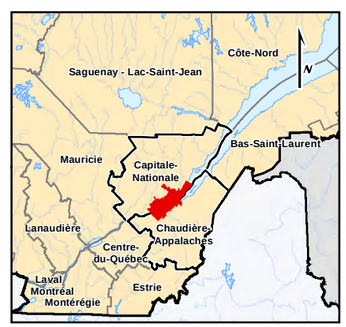

TABLE DE CONCERTATION RÉGIONALE ZONE DE QUÉBEC

Carte 8
Lieux patrimoniaux

Limites administratives

- Municipalité
- MRC
- TCR

Réseau routier

- Autoroute, route nationale et régionale

Hydrographie

- Plan et cours d'eau

- Patrimoine protégé inscrit au Registre du patrimoine culturel du Québec
- Lieu historique national du Canada
- Axe ancien
- Site patrimonial déclaré

A - Sillery

B - Charlesbourg

C - Beauport

D - Vieux-Québec

Agglomération de Québec

MRC La Côte-de-Beaupré

MRC L'Île-d'Orléans

MRC Bellechasse

Lévis

TNO Sault-au-Cochon

MRC Charlevoix

MRC Lotbinière

MRC La Nouvelle-Beauce

Communauté métropolitaine de Québec



Sources :
Ministère de l'Énergie et des Ressources naturelles (MERN), 2001-2014
Communauté métropolitaine de Québec, 2013
Parcs Canada - Bureau national, 2012 - 2014
Ministère de la Culture et des Communications, 2011 - 2014
Ville de Québec (PDAD), 2014
Ville de Lévis, 2014
MRC de La Côte-de-Beaupré, 2013

1:275 000

10 5 0 10 Kilomètres

Datum et projection
NAD 83, MTM fuseau 7

© Communauté métropolitaine de Québec
Réalisé le 2015-02-19
Nom du document: T:\Projet_mxd_production\TCR_Fleuve\C08_Patrimoine.mxd

TABLE DE CONCERTATION RÉGIONALE ZONE DE QUÉBEC

Carte 9

Sites archéologiques

MRC Portneuf

MRC La Jacques-Cartier

TNO Lac Jacques-Cartier

MRC Charlevoix

MRC La Côte-de-Beaupré

TNO Sault-au-Cochon

Agglomération de Québec

MRC L'Île-d'Orléans

Lévis

MRC Bellechasse

MRC Montmagny

MRC Lotbinière

MRC La Nouvelle-Beauce

Limites administratives

- Municipalité
- MRC
- TCR

Réseau routier

- Autoroute, route nationale et régionale

Hydrographie

- Plan et cours d'eau

Types de site archéologique et période

- Amérindien
- 1534-1607
- 1608-1759
- 1760-1799
- 1800-1899
- 1900-1950
- historique indéterminé

Communauté métropolitaine de Québec

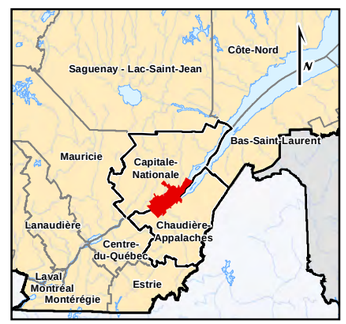

Sources :
Ministère de l'Énergie et des Ressources naturelles (MERN), 2001-2014
Communauté métropolitaine de Québec, 2013
Ministère de la Culture et des Communications (ISAQ), 2014

1:275 000

10 5 0 10

Kilomètres

Datum et projection
NAD 83, MTM fuseau 7

© Communauté métropolitaine de Québec
Réalisé le 2015-02-19
Nom du document: T:\Projet_mxd_production\TCR_Fleuve\C09_SitesArcheologiques.mxd

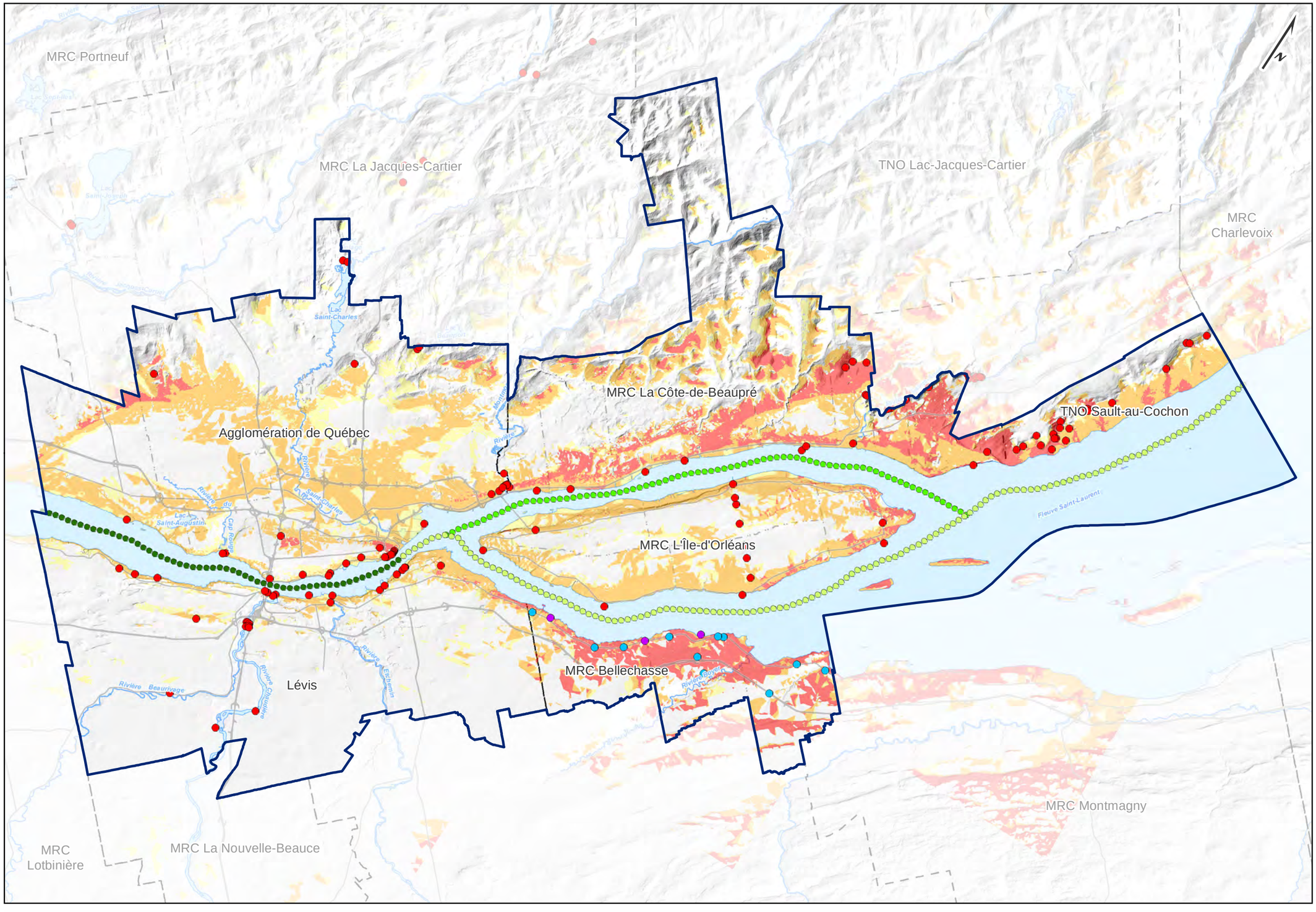

TABLE DE CONCERTATION RÉGIONALE ZONE DE QUÉBEC

Carte 10
Vues

Limites administratives

- Municipalité
- MRC
- TCR

Réseau routier

- Autoroute, route nationale et régionale

Hydrographie

- Plan et cours d'eau

Points de vue et territoire d'intérêt

- Site permettant l'observation des paysages d'intérêt métropolitain
- Panorama exceptionnel ou intéressant
- Territoire d'intérêt esthétique

Points d'observation

- Chenal de navigation
- Chenal - Île d'Orléans
- Chenal de navigation - Québec Ouest

Portions du territoire visibles à partir de points d'observation sur le fleuve

- Non visible
- Visible
- Très visible
- Largement visible

Communauté métropolitaine de Québec



Sources :
Ministère de l'Énergie et des Ressources naturelles (MERN), 2001-2014
Communauté métropolitaine de Québec, 2011-2013

1:275 000

10 5 0 10

Kilomètres

Datum et projection
NAD 83, MTM fuseau 7

© Communauté métropolitaine de Québec
Réalisé le 2015-02-19
Nom du document: T:\Projet_mxd_production\TCR_Fleuve\C10_Vues.mxd

TABLE DE CONCERTATION RÉGIONALE ZONE DE QUÉBEC

Carte 11

Photographies panoramiques



1. Vue du secteur Saint-Romuald à Lévis à partir de la terrasse Grey sur les plaines d'Abraham.



2. Vue du secteur Lévis à Lévis à partir de la terrasse Dufferin.



3. Vue de Saint-Augustin-de-Desmaures à partir de l'église de Saint-Nicolas.



4. Vue des secteurs Sainte-Foy et Sillery à partir de la pointe Atkinson à Lévis.



5. Vue vers Québec à partir de la terrasse de Lévis.



6. Vue vers la Côte-de-Beaupré à partir de l'entrée de l'île d'Orléans.



7. Vue de l'île d'Orléans à partir du quai de Saint-Michel-de-Bellechasse.

Communauté métropolitaine de Québec

Source: CMQ, Panorama
Photos: Pierre Lahoud, 2012

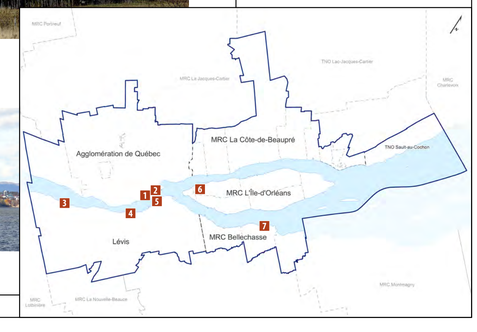

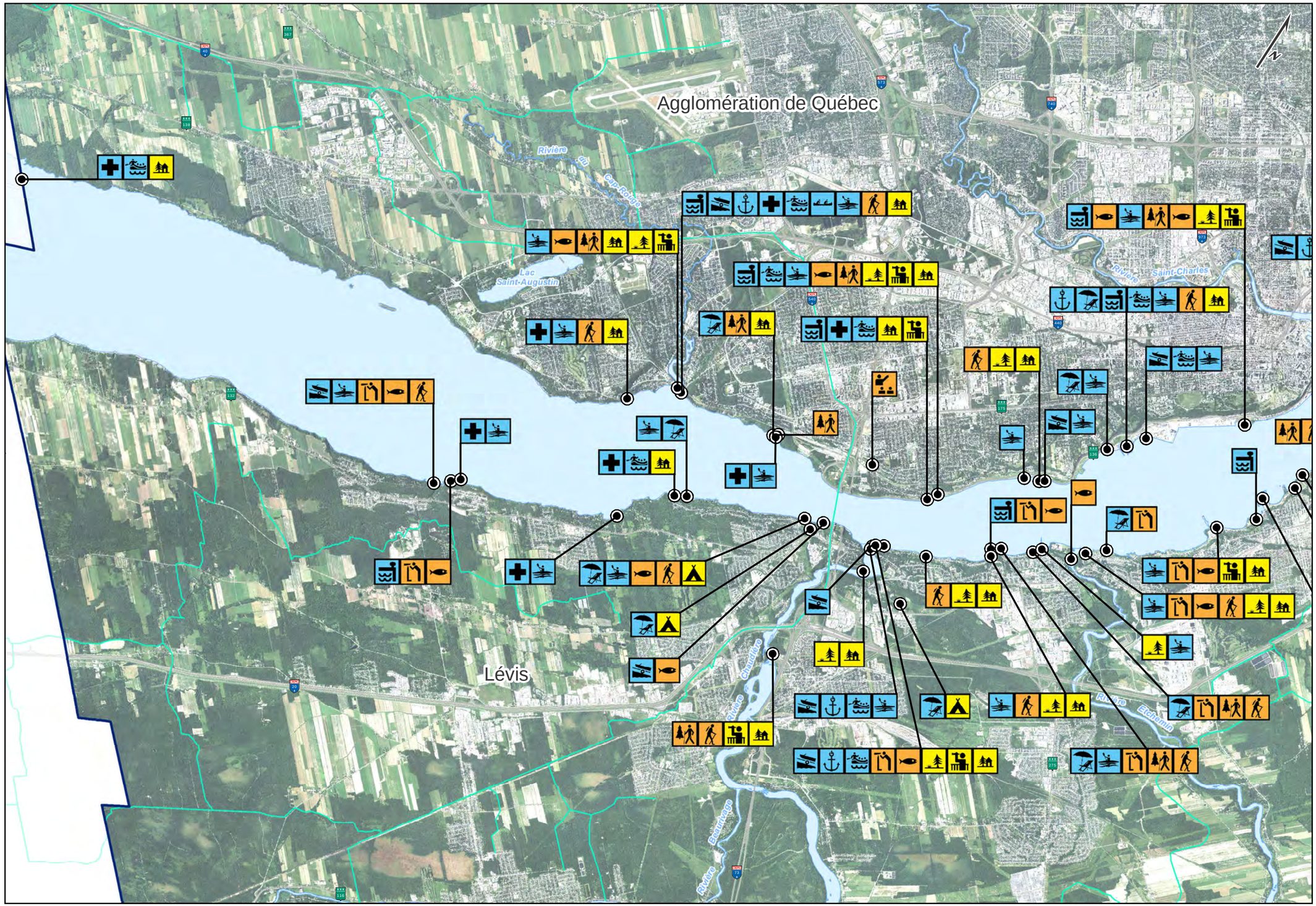

TABLE DE CONCERTATION RÉGIONALE ZONE DE QUÉBEC

Carte 12

Accès publics au fleuve et activités récréatives

Limites administratives

- Municipalité
- MRC
- TCR

- Plan et cours d'eau
- Traverse Québec-Lévis
- Sentier de motoneige
- Autoroute, route nationale et régionale

Accès public au fleuve

- Canot
- Marina
- Navigation de plaisance
- Quai
- Rampe de mise à l'eau
- Rive ou plage
- Sécurité nautique
- Kayak

Usages récréatifs

- Promenade sur rive
- Pêche
- Centre d'interprétation
- Ornithologie
- Sentier piétonnier

Aménagement

- Aire de repos
- Abri
- Belvédère
- Camping
- Halte routière
- Parc riverain



Sources :
Ministère de l'Énergie et des Ressources naturelles (MERN), 2001-2014
Communauté métropolitaine de Québec, 2013
Travaux publics et Services gouvernementaux du Canada (TPSGC)
Fédération des clubs de motoneigistes du Québec (FCMQ), 2013

1:75 000

2 1 0 2

Kilomètres

Datum et projection
NAD 83, MTM fuseau 7

Communauté métropolitaine de Québec

© Communauté métropolitaine de Québec
Réalisé le 2015-02-20
Nom du document: T:\Projet_mxd_production\TCR_Fleuve\C12_AccesPublicsO.mxd

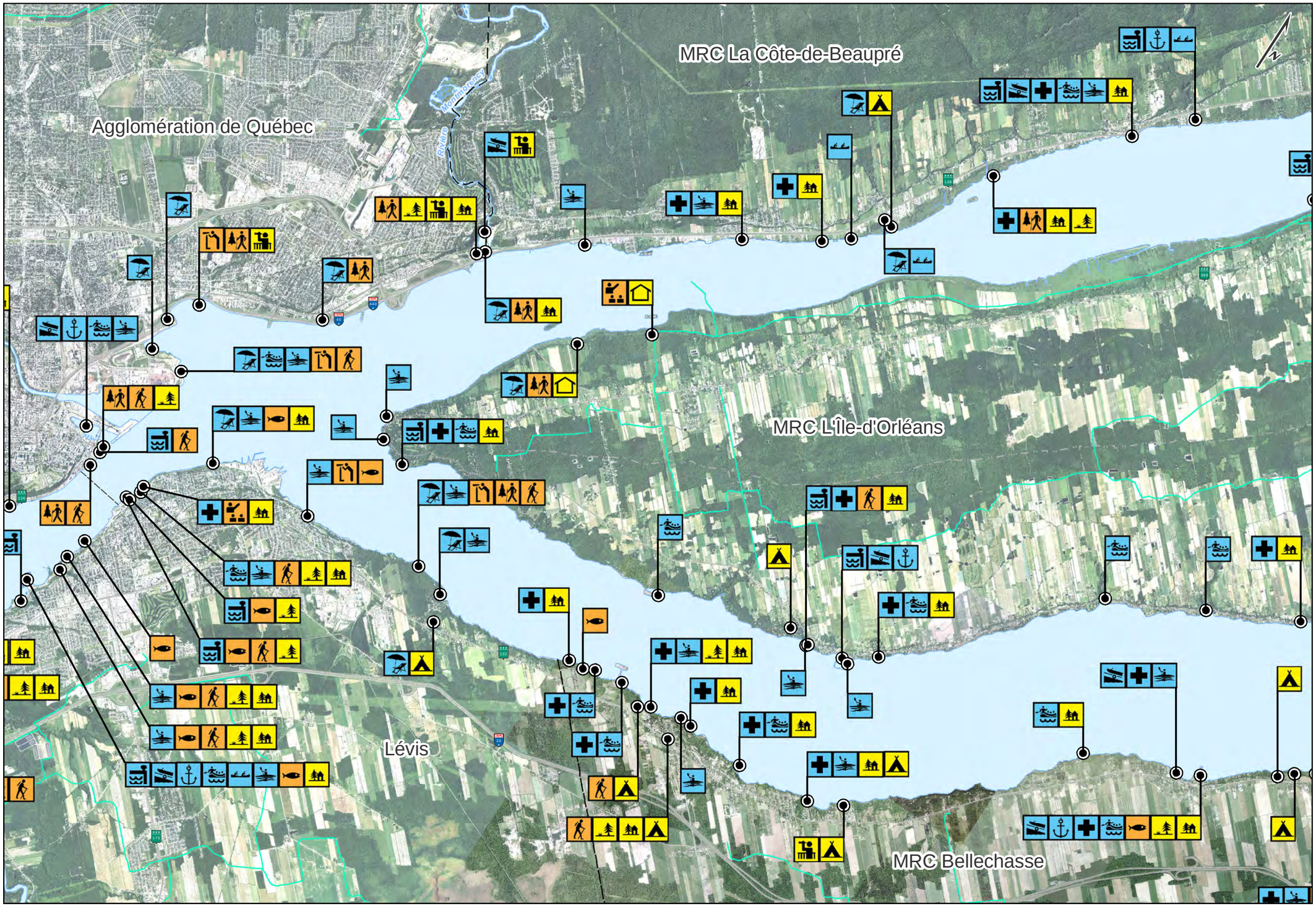

TABLE DE CONCERTATION RÉGIONALE ZONE DE QUÉBEC

Carte 13

Accès publics au fleuve et activités récréatives

Limites administratives

- Municipalité
- MRC
- TCR

- Plan et cours d'eau
- Traverse Québec-Lévis
- Sentier de motoneige
- Autoroute, route nationale et régionale

Accès public au fleuve

- Canot
- Marina
- Navigation de plaisance
- Quai
- Rampe de mise à l'eau
- Rive ou plage
- Sécurité nautique
- Kayak

Usages récréatifs

- Promenade sur rive
- Pêche
- Centre d'interprétation
- Ornithologie
- Sentier piétonnier

Aménagement

- Aire de repos
- Abri
- Belvédère
- Camping
- Halte routière
- Parc riverain



Sources :
Ministère de l'Énergie et des Ressources naturelles (MERN), 2001-2014
Communauté métropolitaine de Québec, 2013
Travaux publics et Services gouvernementaux du Canada (TPSGC)
Fédération des clubs de motoneigistes du Québec (FCMQ), 2013

1:75 000

2 1 0 2

Kilomètres

Datum et projection
NAD 83, MTM fuseau 7

Communauté métropolitaine de Québec

© Communauté métropolitaine de Québec
Réalisé le 2015-02-20
Nom du document: T:\Projet_mxd_production\TCR_Fleuve\C13_AccesPublicsC.mxd

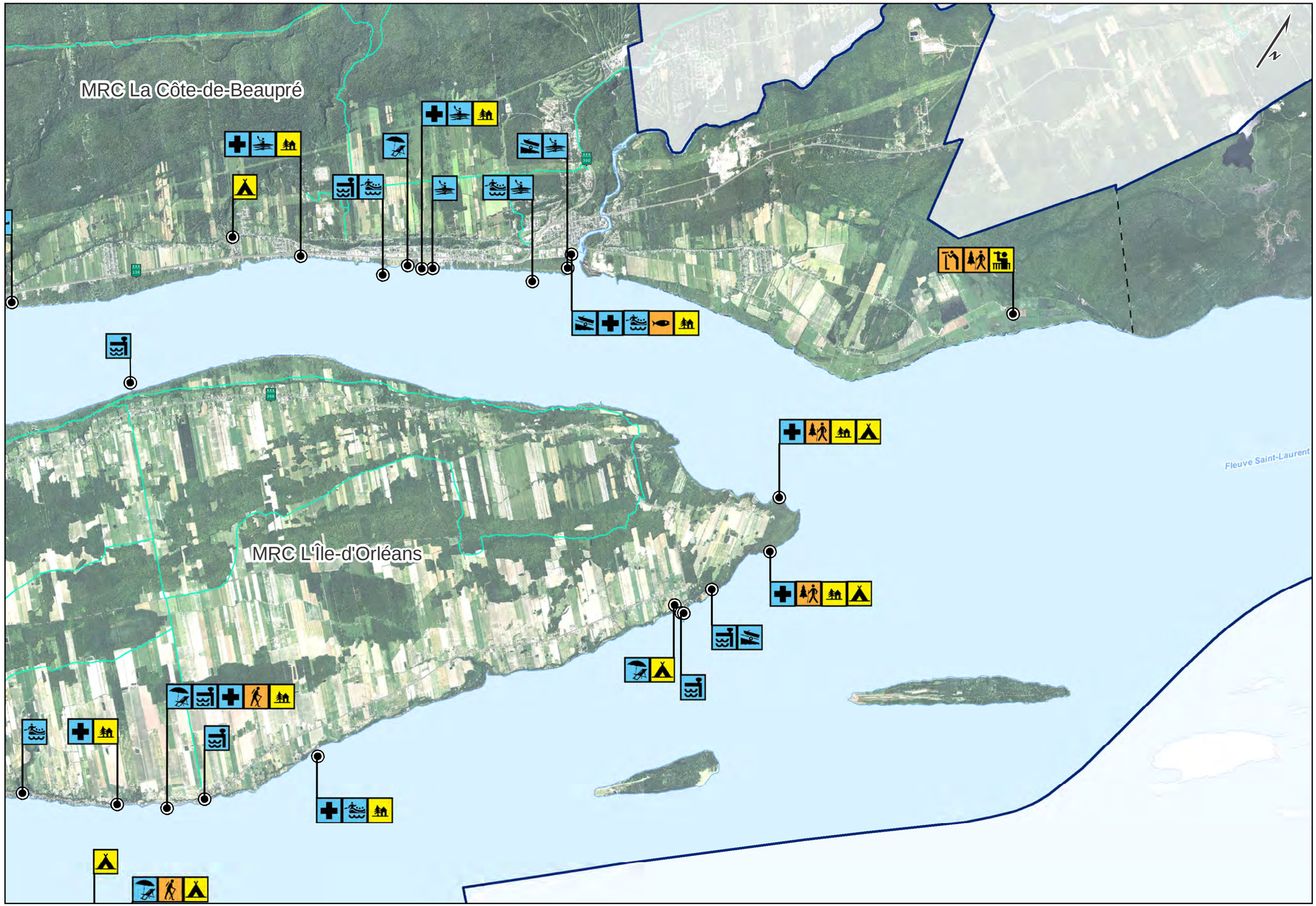

TABLE DE CONCERTATION RÉGIONALE ZONE DE QUÉBEC

Carte 14

Accès publics au fleuve et activités récréatives

Limites administratives

- Municipalité
- MRC
- TCR

- Plan et cours d'eau
- Traverse Québec-Lévis
- Sentier de motoneige
- Autoroute, route nationale et régionale

Accès public au fleuve

- Canot
- Marina
- Navigation de plaisance
- Quai
- Rampe de mise à l'eau
- Rive ou plage
- Sécurité nautique
- Kayak

Usages récréatifs

- Promenade sur rive
- Pêche
- Centre d'interprétation
- Ornithologie
- Sentier piétonnier

Aménagement

- Aire de repos
- Abri
- Belvédère
- Camping
- Halte routière
- Parc riverain

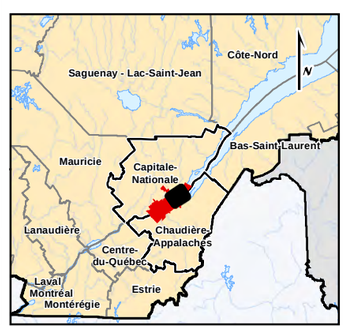

Sources :
Ministère de l'Énergie et des Ressources naturelles (MERN), 2001-2014
Communauté métropolitaine de Québec, 2013
Travaux publics et Services gouvernementaux du Canada (TPSGC)
Fédération des clubs de motoneigistes du Québec (FCMQ), 2013

1:75 000

2 1 0 2

Kilomètres

Datum et projection
NAD 83, MTM fuseau 7

Communauté métropolitaine de Québec

© Communauté métropolitaine de Québec
Réalisé le 2015-02-20
Nom du document: T:\Projet_mxd_production\TCR_Fleuve\C14_AccesPublicsNE.mxd

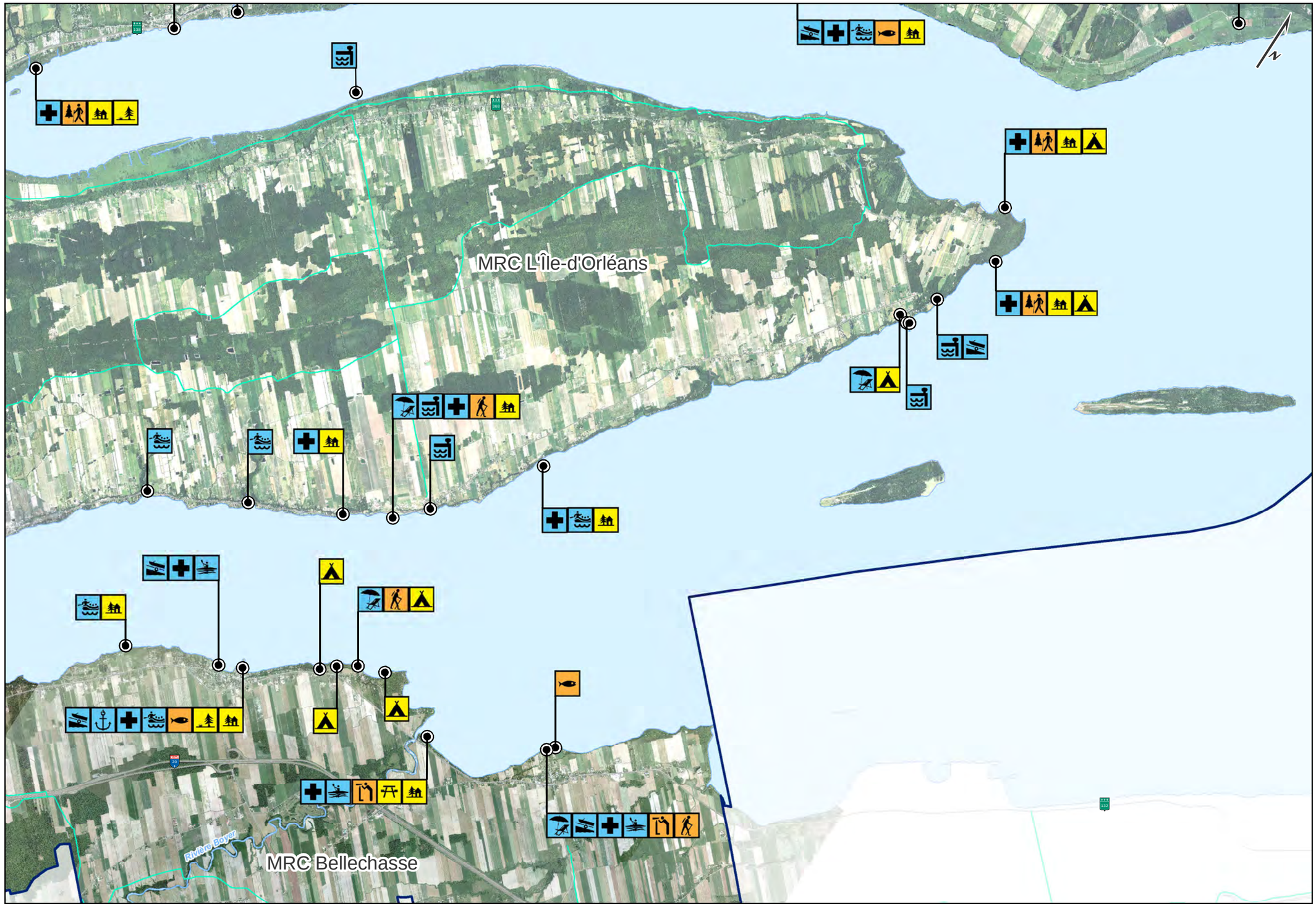

TABLE DE CONCERTATION RÉGIONALE ZONE DE QUÉBEC

Carte 15

Accès publics au fleuve et activités récréatives

Limites administratives

- Municipalité
- MRC
- TCR

- Plan et cours d'eau
- Traverse Québec-Lévis
- Sentier de motoneige
- Autoroute, route nationale et régionale

Accès public au fleuve

- Canot
- Marina
- Navigation de plaisance
- Quai
- Rampe de mise à l'eau
- Rive ou plage
- Sécurité nautique
- Kayak

Usages récréatifs

- Promenade sur rive
- Pêche
- Centre d'interprétation
- Ornithologie
- Sentier piétonnier

Aménagement

- Aire de repos
- Abri
- Belvédère
- Camping
- Halte routière
- Parc riverain

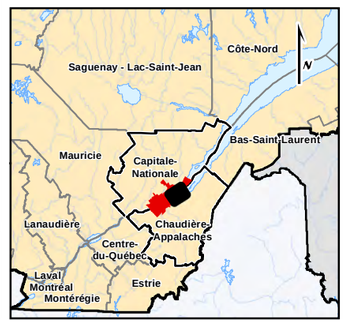

Sources :
Ministère de l'Énergie et des Ressources naturelles (MERN), 2001-2014
Communauté métropolitaine de Québec, 2013
Travaux publics et Services gouvernementaux du Canada (TPSGC)
Fédération des clubs de motoneigistes du Québec (FCMQ), 2013

1:75 000

2 1 0 2

Kilomètres

Datum et projection
NAD 83, MTM fuseau 7

Communauté métropolitaine de Québec

© Communauté métropolitaine de Québec
Réalisé le 2015-02-20
Nom du document: T:\Projet_mxd_production\TCR_Fleuve\C15_AccesPublicsSE.mxd

TABLE DE CONCERTATION RÉGIONALE ZONE DE QUÉBEC

Carte 16

Piste cyclable

MRC La Jacques-Cartier

TNO Lac-Jacques-Cartier

MRC La Côte-de-Beaupré

Agglomération de Québec

MRC L'Île-d'Orléans

MRC Bellechasse

Lévis

MRC Lotbinière

MRC La Nouvelle-Beauce

Limites administratives

- Municipalité
- MRC
- TCR

Réseau routier

- Autoroute, route nationale et régionale

Hydrographie

- Plan et cours d'eau

Réseau cyclable

- Accotement asphalté
- Bande cyclable
- Chaussée désignée
- Piste cyclable

Réseau cyclable d'intérêt métropolitain

- La Route verte
- Autre voie cyclable

Communauté métropolitaine de Québec

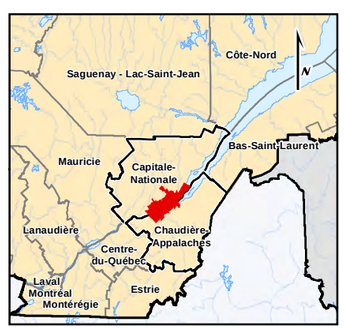

Sources :
Ministère de l'Énergie et des Ressources naturelles (MERN), 2001-2014
Communauté métropolitaine de Québec, 2013
Aménagement du territoire, Division du transport, Ville de Québec, 2014

1:220 000

10 5 0 10

Kilomètres

Datum et projection
NAD 83, MTM fuseau 7

© Communauté métropolitaine de Québec
Réalisé le 2015-02-20
Nom du document: T:\Projet_mxd_production\TCR_Fleuve\C16_PistesCyclablesTCR.mxd

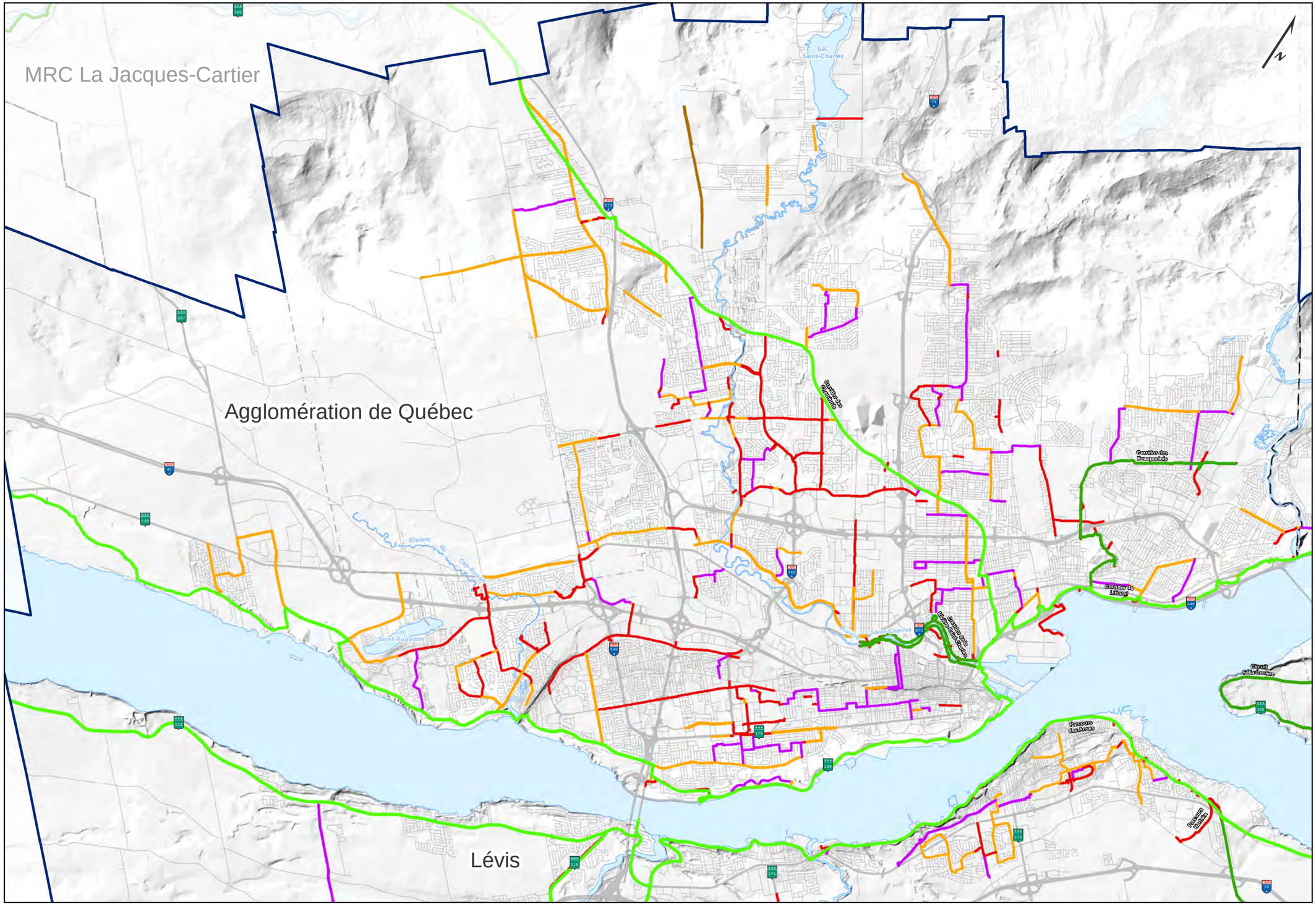

TABLE DE CONCERTATION RÉGIONALE ZONE DE QUÉBEC

Carte 17

Pistes cyclables
Agglomération de Québec

Limites administratives

- Municipalité
- MRC
- TCR

Réseau routier

- Autoroute, route nationale et régionale
- Route locale

Hydrographie

- Plan et cours d'eau

Réseau cyclable

- Accotement asphalté
- Bande cyclable
- Chaussée désignée
- Piste cyclable

Réseau cyclable d'intérêt métropolitain

- La Route verte
- Autre voie cyclable

Communauté métropolitaine de Québec



Sources :
Ministère de l'Énergie et des Ressources naturelles (MERN), 2001-2014
Communauté métropolitaine de Québec, 2013
Aménagement du territoire, Division du transport, Ville de Québec, 2014

1:100 000

2 1 0 2

Kilomètres

Datum et projection
NAD 83, MTM fuseau 7

© Communauté métropolitaine de Québec
Réalisé le 2015-02-20
Nom du document: T:\Projet_mxd_production\TCR_Fleuve\C17_PistesCyclables_Que.mxd

Agglomération de Québec

Lévis

MRC Bellechasse

MRC La Nouvelle-Beauce

TABLE DE CONCERTATION RÉGIONALE ZONE DE QUÉBEC

Carte 18

Pistes cyclables
Lévis

Limites administratives

- Municipalité
- MRC
- TCR

Réseau routier

- Autoroute, route nationale et régionale
- Route locale

Hydrographie

- Plan et cours d'eau

Réseau cyclable

- Accotement asphalté
- Bande cyclable
- Chaussée désignée
- Piste cyclable

Réseau cyclable d'intérêt métropolitain

- La Route verte
- Autre voie cyclable

Communauté métropolitaine de Québec

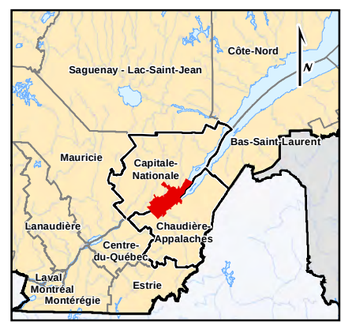

Sources :
Ministère de l'Énergie et des Ressources naturelles (MERN), 2001-2014
Communauté métropolitaine de Québec, 2013
Aménagement du territoire, Division du transport, Ville de Québec, 2014

1:100 000

2 1 0 2

Kilomètres

Datum et projection
NAD 83, MTM fuseau 7

© Communauté métropolitaine de Québec
Réalisé le 2015-02-20
Nom du document: T:\Projet_mxd_production\TCR_Fleuve\C18_PistesCyclables_Lev.mxd

TABLE DE CONCERTATION RÉGIONALE ZONE DE QUÉBEC

Carte 19

Pistes cyclables
MRC La Côte-de-Beaupré
MRC L'Île-d'Orléans

MRC La Côte-de-Beaupré

MRC L'Île-d'Orléans

St-Louis-de-France

Saint-Pierre-de-l'Île-d'Orléans

Limites administratives

- Municipalité
- MRC
- TCR

Réseau routier

- Autoroute, route nationale et régionale
- Route locale

Hydrographie

- Plan et cours d'eau

Réseau cyclable

- Accotement asphalté
- Bande cyclable
- Chaussée désignée
- Piste cyclable

Réseau cyclable d'intérêt métropolitain

- La Route verte
- Autre voie cyclable

Communauté métropolitaine de Québec

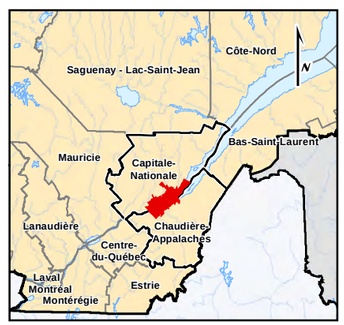

Sources :
Ministère de l'Énergie et des Ressources naturelles (MERN), 2001-2014
Communauté métropolitaine de Québec, 2013
Aménagement du territoire, Division du transport, Ville de Québec, 2014

1:100 000

2 1 0 2

Kilomètres

Datum et projection
NAD 83, MTM fuseau 7

© Communauté métropolitaine de Québec
Réalisé le 2015-02-20
Nom du document: T:\Projet_mxd_production\TCR_Fleuve\C19_PistesCyclables_CB.mxd

TABLE DE CONCERTATION RÉGIONALE ZONE DE QUÉBEC

Carte 20

Réseau routier

MRC La Jacques-Cartier

TNO Lac-Jacques-Cartier

MRC La Côte-de-Beaupré

Agglomération de Québec

MRC L'Île-d'Orléans

MRC Bellechasse

Lévis

MRC Montmagny

CFQG Subdivision Trois-Rivières

CN Subdivision La Tuque

CN Subdivision Drummondville

CN Subdivision Lévis

CN Embranchement Monk

Lac Saint-Joseph

Lac Saint-Charles

Lac Saint-Augustin

Lac Beauport

Rivière Jacques-Cartier

Rivière Montmorency

Rivière Saint-Charles

Rivière du Cap Rouge

Rivière Beauvivage

Rivière Chaudière

Rivière Etchemin

Rivière Boyer

Limites administratives

- Municipalité
- MRC
- TCR

Réseau routier

- Autoroute
- Route nationale et régionale
- Route collectrice
- Locale
- Liaison maritime

- Voie ferrée

Hydrographie

- Plan et cours d'eau

Communauté métropolitaine de Québec

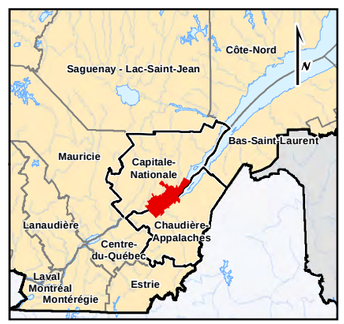

Sources :
Ministère de l'Énergie et des Ressources naturelles (MERN), 2001-2014
Communauté métropolitaine de Québec, 2013

1:200 000

5 2,5 0 5

Kilomètres

Datum et projection
NAD 83, MTM fuseau 7

© Communauté métropolitaine de Québec
Réalisé le 2015-02-23
Nom du document: T:\Projet_mxd_production\TCR_Fleuve\C20_Routes.mxd

TABLE DE CONCERTATION RÉGIONALE ZONE DE QUÉBEC

Carte 21

Transport collectif

MRC La Jacques-Cartier

TNO Lac-Jacques-Cartier

MRC La Côte-de-Beaupré

Agglomération de Québec

MRC L'Île-d'Orléans

MRC Bellechasse

MRC Montmagny

Lévis

Lac Saint-Joseph

Rivière Jacques-Cartier

Lac Saint-Charles

Lac Beauport

Rivière Montmorency

Rivière du Cap Rouge

Lac Saint-Augustin

Rivière Saint-Charles

Rivière Chaudière

Rivière Etchemin

Rivière Beaurivage

Rivière Boyer

800

802

803

Limites administratives

- Municipalité
- MRC
- TCR

Réseau routier

- Autoroute, route nationale et régionale

Hydrographie

- Plan et cours d'eau

Réseau de transport de la Capitale (RTC)

- Régulier
- Express
- Métrobus

Société de transport de Lévis (STL)

- Régulier
- Express
- Lévisien

Transport collectif de la Jacques-Cartier (TCJC)

PluMobile

- Express Île-d'Orléans
- Express Desjardins
- Régulier

Express Lotbinière

Communauté métropolitaine de Québec

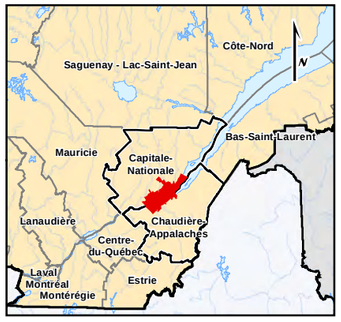

Sources :
Ministère de l'Énergie et des Ressources naturelles (MERN), 2001-2014
Communauté métropolitaine de Québec, 2013
Réseau de transport de la Capitale (RTC), 2014
Société de transport de Lévis (STL), 2014
PLUMobile, 2014; Transport collectif de La Jacques-Cartier, 2013

1:200 000

5 2,5 0 5

Kilomètres

Datum et projection
NAD 83, MTM fuseau 7

© Communauté métropolitaine de Québec
Réalisé le 2015-02-23
Nom du document: T:\Projet_mxd_production\TCR_Fleuve\C21_TransCollectifs.mxd

MRC Portneuf

MRC La Jacques-Cartier

TNO Lac-Jacques-Cartier

MRC Charlevoix

Agglomération de Québec

MRC La Côte-de-Beaupré

TNO Sault-au-Cochon

MRC L'Île-d'Orléans

Lévis

MRC Bellechasse

MRC Lotbinière

MRC La Nouvelle-Beauce

Rose des vents
Québec Jean Lesage
Annuel 1971 - 2000

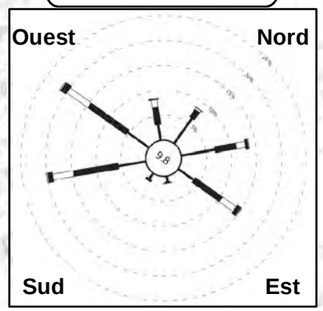

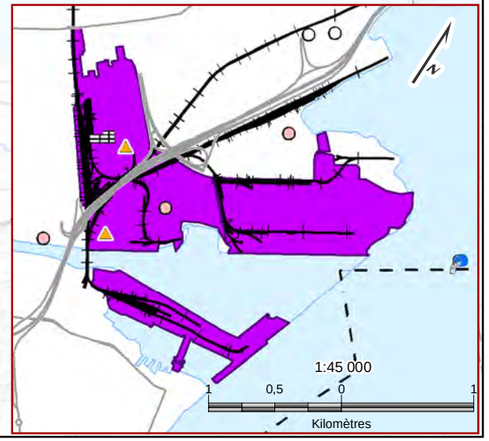

TABLE DE CONCERTATION RÉGIONALE ZONE DE QUÉBEC

Carte 22

Établissements d'élevage et contraintes anthropiques

Limites administratives

- Municipalité
- MRC
- TCR

Réseau routier

- Autoroute, route nationale et régionale

Hydrographie

- Plan et cours d'eau

Établissement d'élevage et contrainte anthropique

- Site relié à l'épuration des eaux usées
- Rejet des eaux - Émissaires d'eaux usées
- Prise d'eau municipale
- Enfouissement sanitaire
- Dépôt à neige
- Incinérateur
- Industrie et infrastructure de produits pétroliers raffinés
- Entreposage d'hydrocarbure
- Pipeline StLaurent
- Gazoduc TQM - conduite pincipale
- Aéroport
- Gare de triage
- Voie ferrée
- Site contaminé dans Bellechasse
- Récupération et triage de matières polluantes et toxiques
- Industrie pâte et papier
- Parc et zone industriel
- Terrain de golf (fertilisants et herbicides)
- Établissement d'élevage

Communauté métropolitaine de Québec



Sources :
Communauté métropolitaine de Québec, 2012 - 2015
Canards Illimités Canada, 2013
Ministère de l'Énergie et des Ressources naturelles (MERN), 2001-2014
Ministère du Développement durable, de l'Environnement et de la Lutte contre les changements climatiques, 2013
Ministère de l'Agriculture, des Pêcheries et de l'Alimentation du Québec, MAPAQ, 2005
Ville de Québec, 2009
Ministère des Affaires municipales et de l'Occupation du territoire (MAMOT), 2014
Environnement Canada

1:275 000

10 5 0 10

Kilomètres

Datum et projection
NAD 83, MTM fuseau 7

© Communauté métropolitaine de Québec
Réalisé le 2015-03-27
Nom du document: T:\Projet_mxd_production\TCR_Fleuve\C22_ContrainteAnthropique_11X17.mxd

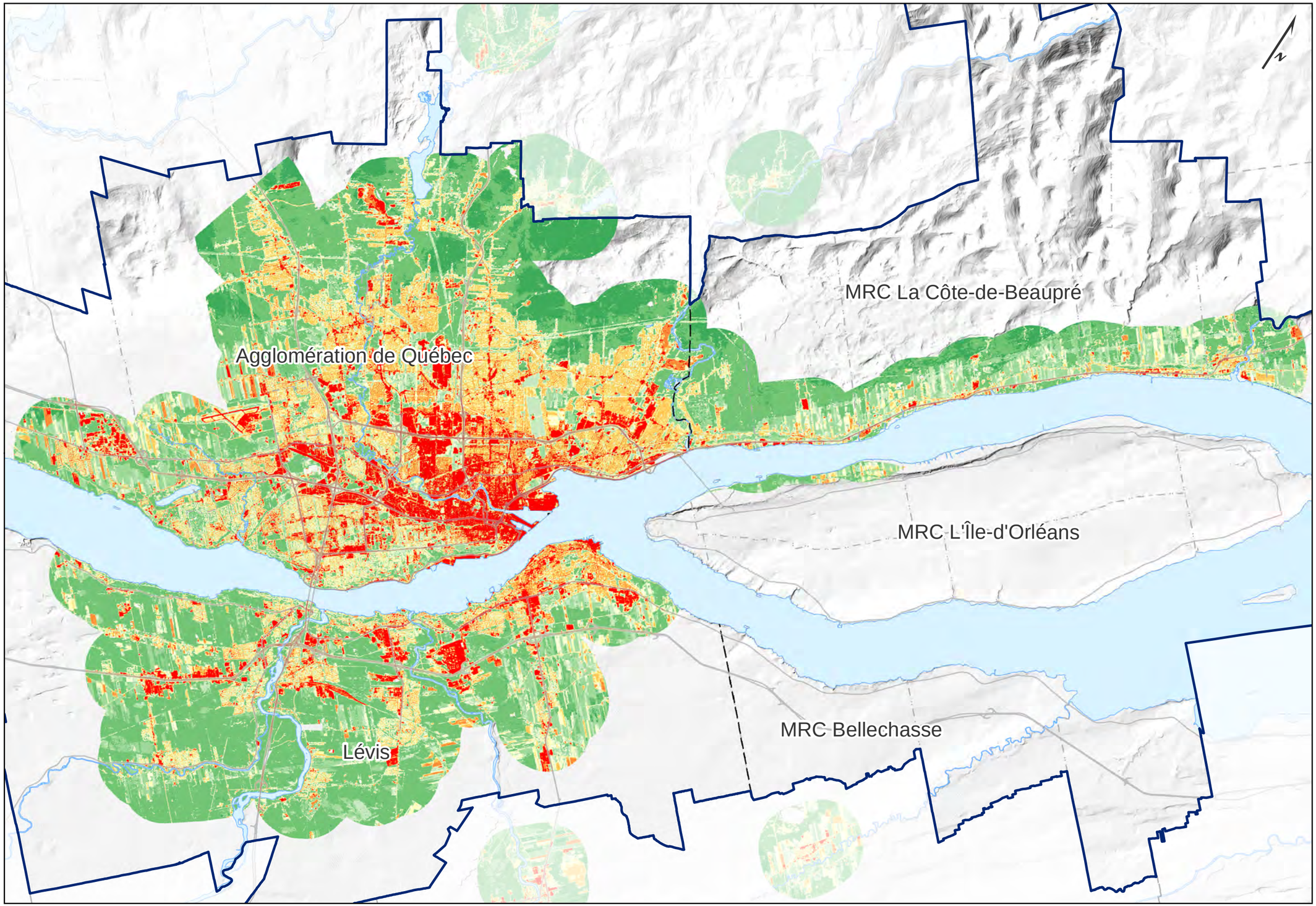

TABLE DE CONCERTATION RÉGIONALE ZONE DE QUÉBEC

Carte 23

Îlots de chaleur

Limites administratives

- Municipalité
- MRC
- TCR

Réseau routier

- Autoroute, route nationale et régionale

Hydrographie

- Plan et cours d'eau

Température de surface (juin - août vers 15h00)

- Plus frais
- Frais
- Moyen
- Chaud
- Très chaud

Communauté métropolitaine de Québec

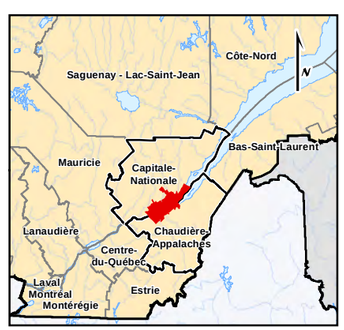

Sources :
Ministère de l'Énergie et des Ressources naturelles (MERN), 2001-2014
Communauté métropolitaine de Québec, 2013
Institut national de santé publique du Québec (INSPQ), 25-07-2013 via Données ouvertes du Gouvernement provincial

1:175 000

5 2,5 0 5

Kilomètres

Datum et projection
NAD 83, MTM fuseau 7

© Communauté métropolitaine de Québec
Réalisé le 2015-03-25
Nom du document: T:\Projet_mxd_production\TCR_Fleuve\C23_IlotChaleur.mxd

CHANTIER 4 : UNE ÉCONOMIE VIBRANTE

Manitoba

Canada

Winnipeg

Québec

Schefferville

Goose Bay

Sept-Îles

Terre-Neuve

St.John's

Thunder Bay

Ontario

Minneapolis

Québec

Ottawa

Montréal

Saint-Jean

Halifax

Milwaukee

Toronto

Rochester

Buffalo

Chicago

Detroit

Boston

Cleveland

États-Unis

Pittsburgh

New York

St.Louis

Cincinnati

Philadelphia

Washington D.C.

N

1:8 000 000

200 100 0 200

Kilomètres

TCRQ TABLE DE CONCERTATION RÉGIONALE ZONE DE QUÉBEC

Carte 01

Réseau Saint-Laurent et Grands Lacs

Communauté métropolitaine de Québec

© Communauté métropolitaine de Québec
Réalisé le 2015-02-23
Nom du document: T:\Projet_mxd_production\TCR_Fleuve\01_SystemeGL-STL.mxd

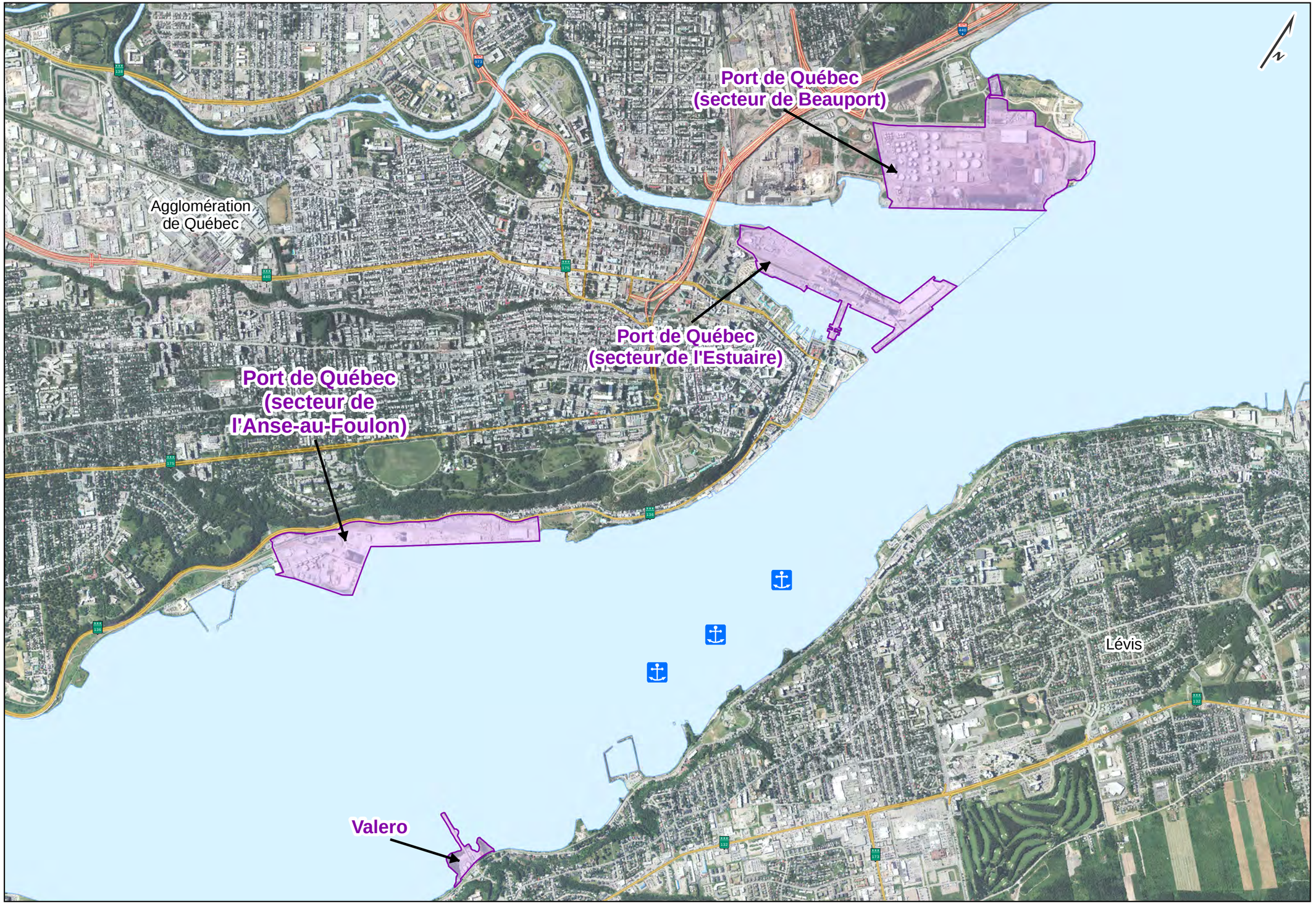

TABLE DE CONCERTATION RÉGIONALE ZONE DE QUÉBEC

Carte 02

Port de Québec
Secteurs regroupant
les terminaux portuaires

Limites administratives

- Municipalité
- MRC
- Secteurs portuaires regroupant les terminaux

Réseau routier

- Autoroute
- Route nationale et régionale

Hydrographie

- Plan et cours d'eau

- Postes d'ancrage

Communauté métropolitaine de Québec



Sources :
Ministère de l'Énergie et des Ressources naturelles (MERN), 2001-2012
Communauté métropolitaine de Québec, 2013
Administration portuaire de Québec, 2009

1:25 000

1 0,5 0 1

Kilomètres

Datum et projection
NAD 83, MTM fuseau 7

© Communauté métropolitaine de Québec
Réalisé le 2015-02-23
Nom du document: T:\Projet_mxd_production\TCR_Fleuve\02_PortQuebec.mxd

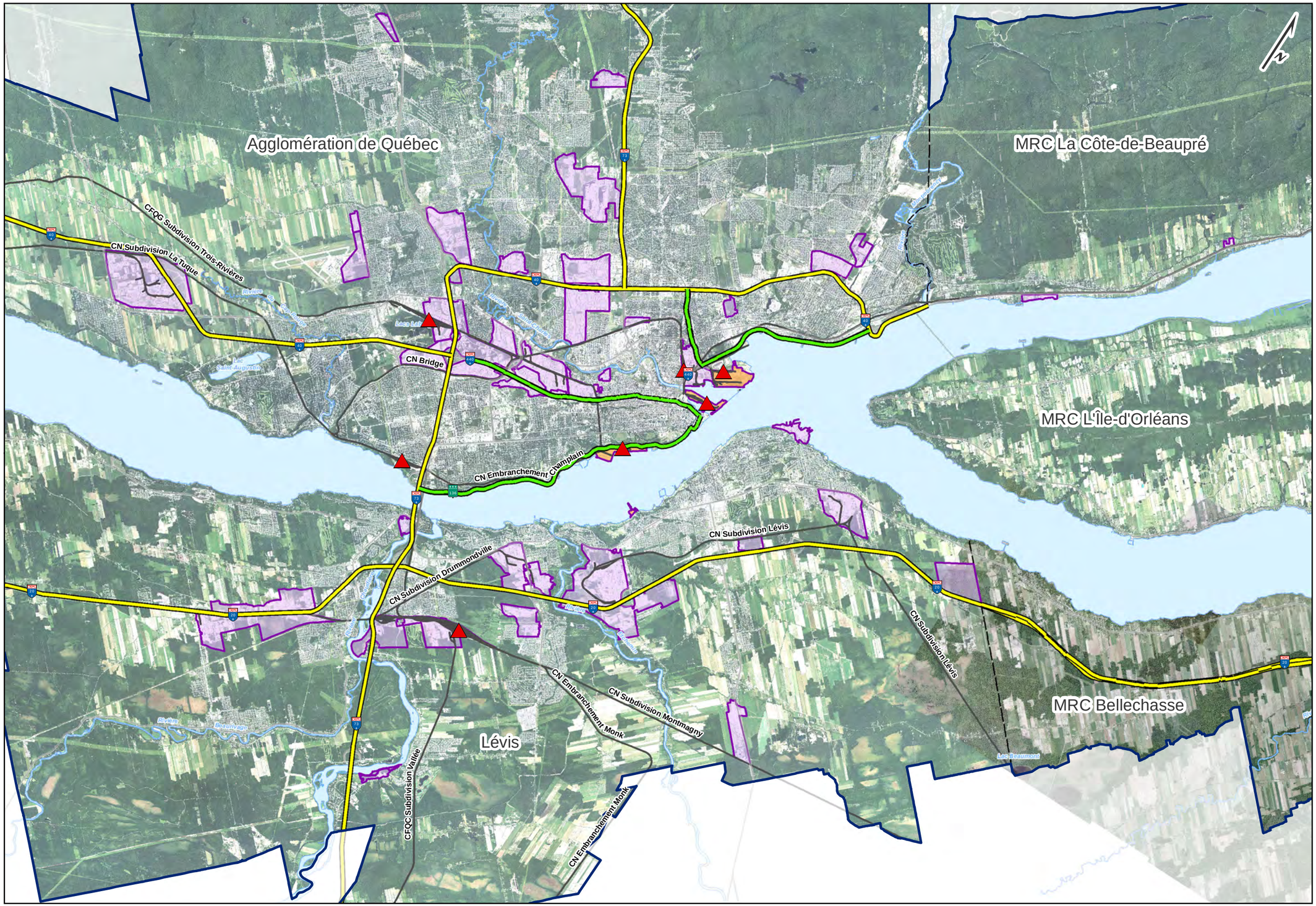

TABLE DE CONCERTATION RÉGIONALE ZONE DE QUÉBEC

Carte 03

Zones industrielles et principaux axes de transport de marchandises

Limites administratives

- Municipalité
- MRC
- TCR

Réseau routier

- Autoroute, route nationale et régionale
- Principal accès au secteur portuaire
- Axe autoroutier de transit

Hydrographie

- Plan et cours d'eau

Réseau ferroviaire

- Voie ferrée
- Gare de triage

Zone industrielle

- Parc industriel ou zone à affectation industrielle
- Secteur portuaire regroupant les terminaux

Communauté métropolitaine de Québec

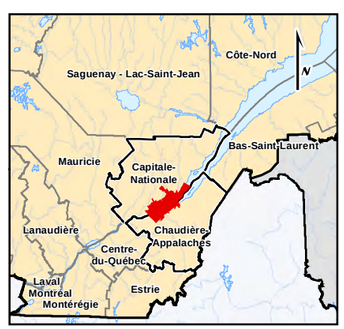

Sources :
Ministère de l'Énergie et des Ressources naturelles (MERN), 2001-2014
Communauté métropolitaine de Québec, 2013
Plan de mobilité durable, Ville de Québec, 2011

1:130 000

3 1,5 0 3

Kilomètres

Datum et projection
NAD 83, MTM fuseau 7

© Communauté métropolitaine de Québec
Réalisé le 2015-02-23
Nom du document: T:\Projet_mxd_production\TCR_Fleuve\03_Industriel.mxd

TABLE DE CONCERTATION RÉGIONALE ZONE DE QUÉBEC

Carte 04

Limites administratives de l'Administration portuaire de Québec (APQ)

Limites administratives

- Municipalité
- MRC
- TCR
- Limite de APQ

Réseau routier

- Autoroute
- Route nationale et régionale

Hydrographie

- Plan et cours d'eau

MRC Portneuf

MRC La Jacques-Cartier

TNO Lac-Jacques-Cartier

MRC Charlevoix

Agglomération de Québec

MRC La Côte-de-Beaupré

TNO Sault-au-Cochon

MRC L'Île-d'Orléans

Lévis

MRC Bellechasse

MRC Montmagny

MRC Lotbinière

MRC La Nouvelle-Beauce

Communauté métropolitaine de Québec

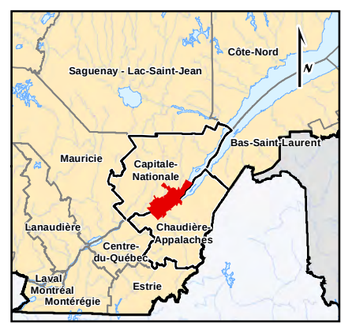

Sources :
Ministère de l'Énergie et des Ressources naturelles (MERN), 2001-2014
Communauté métropolitaine de Québec, 2013
Administration portuaire de Québec, 2014

1:275 000

10 5 0 10

Kilomètres

Datum et projection
NAD 83, MTM fuseau 7

© Communauté métropolitaine de Québec
Réalisé le 2015-02-23
Nom du document: T:\Projet_mxd_production\TCR_Fleuve\04_APQ.mxd



Édifice Le Delta 3

2875, boul. Laurier, 10e étage, bureau
D3-1000 Québec (Québec) G1V 2M2

www.cmquebec.qc.ca/tcrq

TCR TABLE DE CONCERTATION RÉGIONALE ZONE DE QUÉBEC
Pour une gestion intégrée du Saint-Laurent